

MEZŐTÚR VÁROS POLGÁRMESTERE

Előkészítésben közreműködött:
Városüzemeltetési Osztály
Szabó Péter osztályvezető

Az előterjesztést véleményezi:
Pénzügyi, Városfejlesztési és
Környezetvédelmi Bizottság

ELŐTERJESZTÉS Mezőtúr Város Önkormányzata Képviselő-testületének 2024. április 25-i ülésére

Önerőből megvalósuló belterületi útfejlesztés indítása

Tisztelt Képviselő-testület!

Mezőtúr Város Önkormányzata kiemelt feladatként kezeli az úthálózat fejlesztését.

A 2019-től több pályázati, és kormányzati támogatásnak, továbbá önerős fejlesztésnek is köszönhetően összesen 61 utcában (útszakaszon) történt fejlesztés az előterjesztés 1. sz. mellékletben részletezettek szerint, melynek során épültek útalapok, továbbá aszfaltozásra, burkolat felújításra kerültek utcák.

Mindezek ellenére további fejlesztésekre van szükség annak érdekében, hogy a belterületi utak állapota javulhasson Mezőtúron.

Fontos cél, hogy rövid időn belül minden belterületi ingatlan útalappal ellátott utcából legyen megközelíthető.

Természetesen mindezek mellett szükség van a már megvalósult útalappal rendelkező utcák szilárd burkolattal történő lezárására is. A Képviselő-testület az említett feladatokra 200.000.000 Ft-ot különített el a 2024. évi költségvetésében.

Ennek hatékony felhasználása érdekében felmérésre kerültek a belterületi utcák, melynek során rögzítésre kerültek az utak főbb felületi adatai és a csapadékvíz elvezetésének lehetősége is. Figyelembe vételre kerültek a pályázati forrásból megvalósuló fejlesztések is. Ezt követően került egyeztetésre a javaslat a képviselő-testület tagjaival munkamegbeszélés keretében, ahol elhangzottak újabb kérések, javaslatok.

Mindezek figyelembe vételével került összeállításra a *határozati javaslat mellékletben* részletezettek szerinti javaslat a tervezési munkák megrendelésére. Csak a tervezést követően, elsősorban a költségvetési korlátok miatt lehet pontosabb információknk arról, hogy a megvalósítási szakaszban mely utcákat lehet bevonni a tényleges felújításba.

Össességében tehát jelentős, az előterjesztés 2. mellékletben bemutatott útfejlesztések, illetve tervezési feladatok kezdődhetnek, illetve valósulnak meg 2024-ban Mezőtúron.

Fentieket figyelembe véve, kérem az előterjesztés megtárgyalását és az alábbi határozati javaslat elfogadását.

Mezőtúr, 2023. április 18.

Szűcs Dániel
polgármester

*Határozati javaslat***Mezőtúr Város Önkormányzata
...../2024.(IV.25.) képviselő-testületi határozata****Önerőből megvalósuló belterületi útfejlesztés indításáról**

Mezőtúr Város Önkormányzatának Képviselő-testülete Magyarország Alaptörvénye 32. cikk (1) bekezdés b) pontja alapján – figyelemmel Magyarország helyi önkormányzatairól szóló 2011. évi CLXXXIX. törvény 10. § (1) bekezdésére, valamint a 13.§ (1) bekezdés 17. pontjára - az alábbi határozatot hozza:

Mezőtúr Város Önkormányzatának Képviselő-testülete a jelen határozat melléklete szerint elfogadja Mezőtúr belterületi útfejlesztés tervezési feladatait, továbbá felhatalmazza Mezőtúr Város polgármesterét a határozat mellékletében foglalt tervezési feladatok előkészítésével kapcsolatos szükséges intézkedések megtételére.

Felelős: Szűcs Dániel polgármester

Határidő: azonnal

A képviselő testületi határozatáról értesül:

1. Szűcs Dániel polgármester Helyben
2. Patkós Éva alpolgármester Helyben
3. dr. Enyedi Mihály jegyző, Helyben
4. dr. Balla Vilmos aljegyző, Helyben
5. Képviselő-testület tagjai, Helyben
6. Mezőtúri Közös Önkormányzati Hivatal Városüzemeltetési Osztály, Helyben

Mezőtúr, 2024. április 25.

**Szűcs Dániel
polgármester**






**dr. Enyedi Mihály
jegyző**

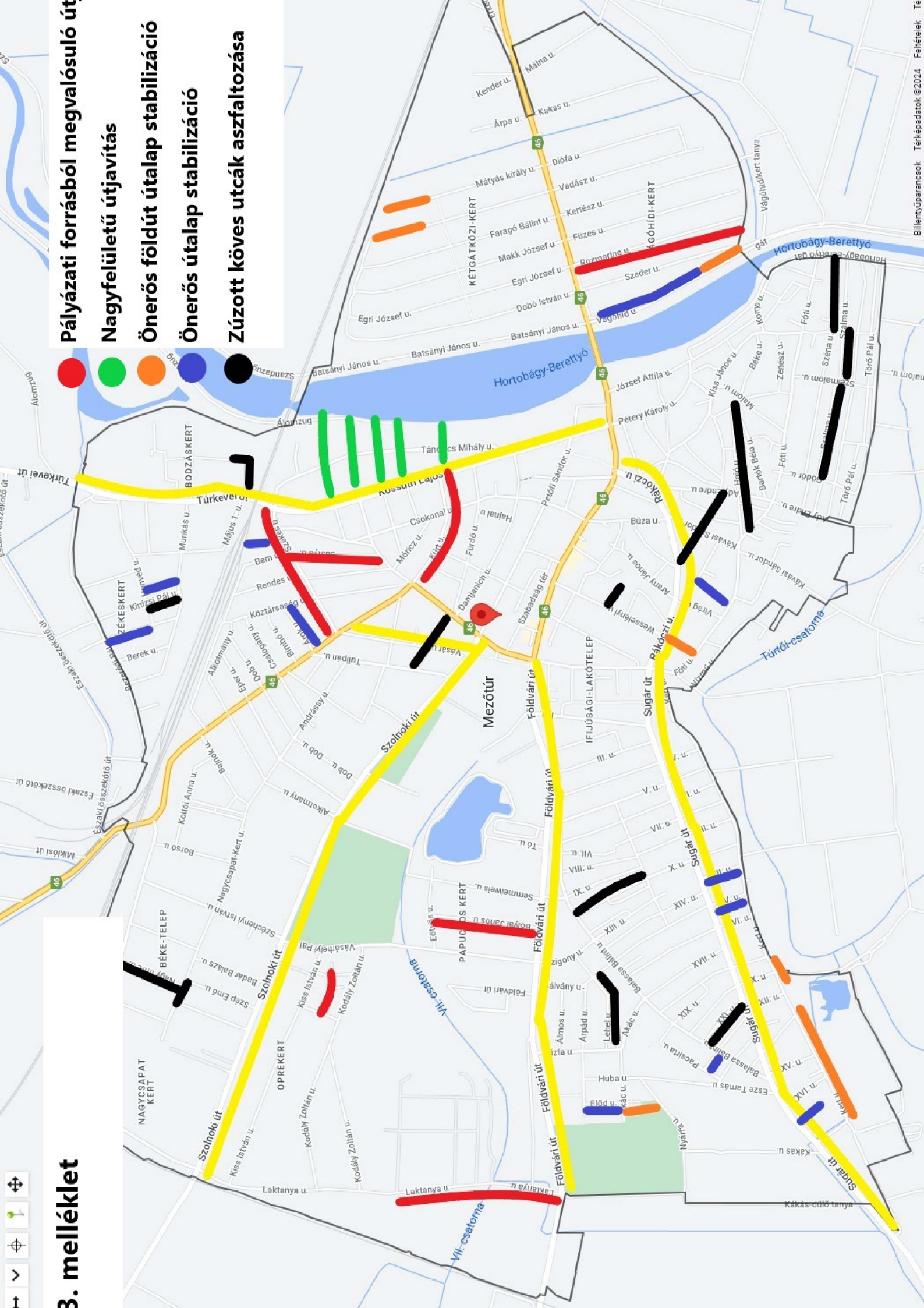
Útfelújítások 2019 - től

ssz	Út	feladat
1	Ady Endre u. (Fóti - Korsós)	Útalap stabilizáció
2	Álmos u.	Útalap stabilizáció
3	Andrássy u. (Tulipán u. - Eper u.)	Útalap stabilizáció
4	Árpád	Útalap lezárás
5	Balogh Ádám u. (Kávási u. - Ady u.)	Útalap stabilizáció
6	Balogh Ádám u. (Rákóczi - Kávási)	Útalap stabilizáció
7	Bartók Béla	Útalap stabilizáció
8	Bercsényi u.	Útalap stabilizáció
9	Bezerédi Pál u. 1 (Munkás Kinizsi)	Útalap stabilizáció
10	Csalogány u. (Andrássy - Puskin)	Útalap stabilizáció
11	Daru u. (Esze - Balassa) 131	Útalap stabilizáció
12	Egri József u. (Erkel - Dobó)	Útalap stabilizáció
13	Fóti köz (Fóti - >)	Útalap stabilizáció
14	Gábor Áron u. (Ady - Gödör) 48	Útalap stabilizáció
15	Gát u. (Táncsics - >)	Útalap stabilizáció
16	Hajó u. (Fóti u. - Komló u.)	Útalap stabilizáció
17	III. u	Útalap lezárás
18	Jázmin u.	Útalap stabilizáció
19	Jókai Mór u. (Ady - Gödör) 80	Útalap stabilizáció
20	Kerekes	Útalap stabilizáció
21	Kert u (XVI - X)	Útalap stabilizáció
22	Kert utca (VI. - VIII. között)	Útalap lezárás
23	Killán u.	Aszfalt burk. Felújítás
24	Kinizsi u. (Bezerédi utcáig 328,5 m	Útalap stabilizáció
25	Kodály Zoltán u. (Laktanya - Vásárhelyi)	Útalap stabilizáció
26	Korsós u. (Ady - Gödör)	Útalap stabilizáció
27	Korsós u. (Kiss János u. - Hortobágy-Berettyó gát)	Útalap stabilizáció
28	Kőrösi Csoma S. u.	Útalap stabilizáció
29	Lehel u. (Fűzfá u. - Bálvány u.)	Útalap stabilizáció
30	Makk József u	Aszfalt burk. Felújítás
31	Megyeri Károly u. (Erkel - Dobó)	Útalap stabilizáció
32	Mezőtúr, Deák Ferenc u. (Nagycsapat - Cs.Wágner)	Útalap stabilizáció
33	Mezőtúr, XI. u. (X. - Tartsay)	Útalap stabilizáció
34	Nagy I. u.	Útalap stabilizáció
35	Nagycsapat-Kert u. (Frankel - Széchenyi) (Tamkó -Szép Ernő)	Útalap stabilizáció
36	Pacsirta u. (Daru - Balassa) 132	Útalap stabilizáció
37	Petőfi u	Aszfalt burk. Felújítás
38	Sugár köz (Sugár - >)	Útalap stabilizáció
39	Szalma u. (Gödör - Szélmalom)	Útalap stabilizáció
40	Szalma u. (Szélmalom - Kiss)	Útalap stabilizáció
41	Thököly u. (Bezerédi - Honvéd)	Útalap stabilizáció
42	Törő Pál (Kiss János úttól)	Útalap lezárás
43	Törő Pál u. (Gödör - Névtelen)	Útalap stabilizáció
44	Tulipán u	Aszfalt burk. Felújítás
45	Vak Bottyán u. (Ady E. u. - Hajó u.)	Útalap stabilizáció
46	Vásárhelyi Nagy Lajos	Útalap stabilizáció

47	Vasvári Pál u. (Kávási Sándor >)	Útalap stabilizáció
48	VI. (Sugár -Kert között)	Útalap lezárás
49	VIII. (Dartsay -Sugár között)	Útalap lezárás
50	X u. (Balassa u. - Tartsay u.)	Útalap stabilizáció
51	XIX.	Útalap lezárás
52	XVI.	Útalap lezárás
53	XVIII. U. (Sugár u. - Balassa u.)	Útalap stabilizáció
54	XX. U. (Sugár u. - Kert u.)	Útalap stabilizáció
55	XXII. u. (Balassa - Sugár)	Útalap stabilizáció
56	XXIII. u. (Balassa - Sugár)	Útalap stabilizáció
57	XXIII. u. (Sugár - >)	Útalap stabilizáció
58	XXIV. u. (Balassa - Sugár)	Útalap stabilizáció
59	XXIV. u. (Sugár - Kert)	Útalap stabilizáció
60	XXV. U. (Sugár u. - Kert u.)	Útalap stabilizáció
61	XXVI. U.	Útalap stabilizáció

3. melléklet

-  Pályázati forrásból megvalósuló út
-  Nagyfelületű útjavítás
-  Önerős földút útalap stabilizáció
-  Önerős útalap stabilizáció
-  Zúzott köves utcák aszfaltozása



Belterületi útfejlesztés tervezési feladatai

1. Engedélyezési tervdokumentáció készítése

Mezőtúr belterületén, szórt alapréteggel rendelkező utcák aszfalt burkolattal történő ellátásának tervezése, 19 db helyszínen, 3.129 m hosszban az alábbi helyszíneken:

	Helyszín	Útkategória	Útburkolat fajtája	Terület	Hossz
1	Hajó u. (Ady - Kómló)	Belterületi kiszolgáló és lakóút	Zúzottkő	889	285
2	Széna u. (Kiss J - Berettyó)	Belterületi kiszolgáló és lakóút	Zúzottkő	829	274
3	Szalma u. (Szélmalm - Kiss)	Belterületi kiszolgáló és lakóút	Zúzottkő	487	154
4	Törő Pál u. (Gödör - Névtelen)	Belterületi kiszolgáló és lakóút	Zúzottkő	498	160
5	Szalma u. (Gödör -Szélmalm)	Belterületi kiszolgáló és lakóút	Zúzottkő	983	324
6	Hajó u. (Fóti - Cserepes)	Belterületi kiszolgáló és lakóút	Zúzottkő	413	130
7	Balogh Ádám u. (Kávási - Ady)	Belterületi kiszolgáló és lakóút	Zúzottkő	372	112
8	Balogh Ádám u. (Rákóczi - Kávási)	Belterületi kiszolgáló és lakóút	Zúzottkő	376	115
9	Apród u. I. (Wesselényi - >)	Belterületi kiszolgáló és lakóút	Zúzottkő	282	92
10	Benkő Gyula u. (Túrkevei - Bődzáskert)	Belterületi kiszolgáló és lakóút	Zúzottkő	650	158
11	Kinizsi Pál u. (Hérvéd - Munkás)	Belterületi kiszolgáló és lakóút	Zúzottkő	339	85
12	Damjanich u. (Vásár - Bajcsy)	Belterületi kiszolgáló és lakóút	Zúzottkő	640	95
13	Damjanich u. (Tulipán - Vásár)	Belterületi kiszolgáló és lakóút	Zúzottkő	250	60
14	Nagy Imre u. (Nagycsapat - Cs.Wágner)	Belterületi kiszolgáló és lakóút	Zúzottkő	306	91
15	Lehel u. (Fűzfa - Bálvány)	Belterületi kiszolgáló és lakóút	Zúzottkő	855	257
16	X. (Balassa - Tartsay)	Belterületi kiszolgáló és lakóút	Zúzottkő	843	276
17	XXI. u. (Balassa - Sugár)	Belterületi kiszolgáló és lakóút	Zúzottkő	616	202
18	Nagy Imre u. (Nagycsapat - Cs. Wágner)	Belterületi kiszolgáló és lakóút	Zúzottkő	586	154
19	Nagycsapat-Kert u. (Tamkó - Szép Ernő)	Belterületi kiszolgáló és lakóút	Zúzottkő	600	105

10814 **3129**

Engedélyezési tervdokumentáció készítése az alábbi tartalommal:

- kataszteri térkép beszerzése,
- terület geodéziai felmérése,

- közmű adatlekérés és nyilatkozat beszerzése,
- útépítési és fűrgalmtechnikai tervdokumentáció készítése,
- meglévő közmű fedlapok szintbehelyezése,
- engedélyezéshez szükséges dumentumok:
 - o kezelői hozzájárulások beszerzése,
 - o térképmásolat beszerzése,
 - o érintett és szomszédos ingatlantulajdonosok név és címjegyzékének összeállítása,
 - o építéssel érintett szakhatóságok, közműkezelők, útkezelők név és címjegyzékének összeállítása,
- dumentálás az engedélyezéshez szükséges példányban (+ 1 megrendelő pld.),
- engedélyezése történő benyújtás,
- költségvetési kiírás készítése
- tervezői költségbecslés készítése

Meglévő csapadékvíz elvetési létesítményeket kell figyelembe venni a tervezés során, új vízügyi létesítési engedélyköteles létesítményeket nem kell tervezni.

Új burkolat mellé stabilizált padkát kell tervezni. A burkolattal ellátott kapubejárók szintbeni csatlakozását a burkolat típusával egyező módon kell kifuttatni.

Közműkiváltásokat, védelembe helyezéseket nem kell tervezni, de a tervezett burkolatba és padkába kerülő aknák, tölzárak fedlapjait szintbe kell helyezni.

Az engedélyezési eljárás során felmerülő eljárási díjakat, illetékeket Mezőtúr Város Közös Önkormányzati hivatal viseli.

2. Felújítás tervdokumentáció készítése I. (meglévő vegyes alapok)

Mezőtúr belterületén meglévő vegyes anyagú alapréteggel rendelkező utcák felújításának tervezése, defrmációk felületi hibák javítása, 12 db helyszínen 1.901 m hosszban az alábbi helyszíneken:

	Helyszín	Útkategória	Útburkolat fajtája	Terület	Hossz
1	Vágóhíd u. (Erkel - Szeder)	Belterületi kiszolgáló és lakóút	Egyéb	1821	569
2	Szabadság u. (Fóti - Madách)	Belterületi kiszolgáló és lakóút	Egyéb	467	173
3	Csuka Lajos u. 7, 5400	Belterületi kiszolgáló és lakóút	Egyéb	469	114
4	Tóldi Miklós u. (Bezerédi Pál - Hórvéd)	Belterületi kiszolgáló és lakóút	Egyéb	462	153
5	Irányi Dániel u. (Székes - >)	Belterületi kiszolgáló és lakóút	Egyéb	373	121
6	Árkok u. (Puskin - Köztársaság)	Belterületi kiszolgáló és lakóút	Egyéb	544	187
7	Előd u. (Árpád - Akác)	Belterületi kiszolgáló és lakóút	Egyéb	363	89
8	XIII. u. (Sugár - Kert)	Belterületi kiszolgáló és lakóút	Egyéb	516	147
9	XV. u. (Sugár - Kert)	Belterületi kiszolgáló és lakóút	Egyéb	467	130
10	XXII. u. (Pacsírta - Balassa)	Belterületi kiszolgáló és lakóút	Egyéb	268	71

11	XXVII. u. (Sugár - >)	Belterületi kiszűlgáló és lakóút	Egyéb	356	116
12	Előd u. (Árpád - Akác)	Belterületi kiszűlgáló és lakóút	Egyéb	151	31
				6275	1901

Felújítási tervdokumentációk készítése az alábbi tartalommal:

- kataszteri térkép beszerzése,
- terület geodéziai felmérése,
- útépitési és fűrgalmtechnikai tervdokumentáció készítése,
- meglévő közmű fedlapok szintbehelyezése,
- dokumentálás elektronikus formában (pdf, xls, dxc, dwg) +1 pld. papíralapú terv ,
- költségvetési kiírás készítése
- tervezői költségbecslés készítése

Meglévő csapadékvíz elvezési létesítményeket kell figyelembe venni a tervezés során, kisebb felújításuk jó karba helyezésüket kell tervezni.

Javított felület szintemelkedése miatt a padka magassági korrrekcióját kell tervezni. A burkolattal ellátott kapubejárók szintbeni csatlakozását a burkolat típusával egyező módon kell kifuttatni.

Közműkiváltásokat, védelembe helyezéseket nem kell tervezni, de a tervezett burkolatba és padkába kerülő aknák, tölzárak fedlapjait szintbe kell helyezni.

3. Felújítás tervdokumentáció készítése II. (meglévő földutak)

Mezőtúr belterületén meglévő földutak alaprégteg nélküli utcák felújításának tervezése, járhatósági feltételek javítása, 7 db helyszínen 1.067 m hosszban az alábbi helyszíneken:

	Helyszín	Útkategória	Útburkolat fajtája	Terület	Hossz
1	Megyeri Károly u.	Belterületi kiszűlgáló és lakóút	Földút	493	119
2	Vesselényi u. (Fóti - Rákóczi)	Belterületi kiszűlgáló és lakóút	Földút	406	128
3	Előd u. (Akác - Nyárfa)	Belterületi kiszűlgáló és lakóút	Földút	402	127
4	Kert u. (XXII. - XVII.)	Belterületi kiszűlgáló és lakóút	Földút	304	92
5	Kert u. (XXVI u. - XXIX u.)	Belterületi kiszűlgáló és lakóút	Földút	647	215
6	Kert u. (XXIV. u - XXVI. u.)	Belterületi kiszűlgáló és lakóút	Földút	824	248
7	Mátyás király u.	Belterületi kiszűlgáló és lakóút	Földút	449	138
				3525	1067

Felújítási tervdokumentációk készítése az alábbi tartalommal:

- kataszteri térkép beszerzése,
- terület geodéziai felmérése,
- közmű adatlekérés és nyilatkozat beszerzése,

- útépítési és fűrgaléntechnikai tervdokumentáció készítése,
- meglévő közmű fedlapok szintbehelyezése,
- dokumentálás elektronikus formában (pdf, xls, dxc, dwg) +1 pld. papíralapú terv,
- költségvetési kiírás készítése
- tervezői költségbeclés készítése

Meglévő csapadékvíz elvetési létesítményeket kell figyelembe venni a tervezés során, kisebb felújításuk jó karba helyezésüket kell tervezni.

Javított felület szintemelkedése miatt a padka magassági korrrekcióját kell tervezni. A burkolattal ellátott kapubejárók szintbeni csatlakozását a burkolat típusával egyező módon kell kifuttatni.

Közműkiváltásokat, védelembe helyezéseket nem kell tervezni, de a tervezett burkolatba és padkába kerülő aknák, tölzárak fedlapjait szintbe kell helyezni.

4. Általános feltételek

Ajánlattevőnek rendelkeznie kell a feladat elvégzéséhez szükséges járgétsútsággal, eszközökkel és szakemberekkel. Alkalmatlan az ajánlattevő, ha nem rendelkezik legalább 1 fő, a 266/2013. (VII.1.) Korm. rend. 1. sz. melléklete szerint **KÉ-K Közúti építmények tervezése** járgétsútsággal rendelkező tervezővel. Ennek való megfelelést az ajánlatkérő a rendelkezésre álló közhiteles nyilvántartásból ellenőrzi.

Az útépítési tervdokumentáció készítését az e-ÚT 03.00.21. „Úttervezési rajzok tartalmi és fűrmai követelményei” előírásnak megfelelő tartalommal és fűrmban kell elkészíteni.

Határidők:

Engedélyezési tervdokumentáció készítése, benyújtása engedélyezésre: 80 nap

Felújítási tervdokumentáció I-II. leadása: 100 nap