

**Helyi Választási Iroda Vezetője**  
5400 Mezőtúr, Kossuth Lajos tér 1.  
☎(56) 551 – 900, 📠(56) 350-971  
E-mail: jegyzo@mezotur.hu

**5/2023.(XI.23.) HVI vezetői határozat**

**HATÁROZAT**

A választási eljárásról szóló 2013. évi XXXVI. törvény (a továbbiakban: Ve.) 306/A. § (1) bekezdésében megállapított feladat- és hatáskörömben eljárva a választókerületek felülvizsgálata során megállapítottam, hogy a Ve. 306/C §-ban foglalt módosítási feltételek nem állnak fenn, a kialakított választókerületek megfelelnek a Ve. 306/A.§ (2)-(3) bekezdésében foglaltaknak, ezért a választókerületi határok megváltoztatása nem szükséges:

Egyéni választókerület sorszáma	Szavazókör sorszáma, szavazóhelyiség címe	A központi névjegyzék alapján az egyéni választókerületben választásra jogosultak száma (2023. szeptember 01-i adatok alapján)	Az egyéni választókerület választásra jogosultjai számának a településen egy egyéni választókerületre jutó választásra jogosultak számának átlagától való eltérés
01.	001. Mezőtúr, Kossuth Lajos utca 82.	1606	-3,43%
	002. Kossuth Lajos utca 82.		
02.	003. Mezőtúr, Kossuth Lajos tér 1.	1756	5,59%
	004. Mezőtúr, Kossuth Lajos tér 1.		
03.	005. Mezőtúr, Kiss János utca 64.	1750	5,23%
	006. Mezőtúr, Kiss János utca 64.		
04.	007. Mezőtúr, Rákóczi utca 28.	1635	-1,68%
	008. Mezőtúr, Zrínyi utca 1.		
05.	009. Mezőtúr, Sugár út 38.	1661	-0,12%
	010. Mezőtúr, Sugár út 38.		
06.	011. Mezőtúr, Földvári út 61.	1693	1,80 %
	012. Mezőtúr, Szolnoki út 18.		
07.	013. Mezőtúr, XIII. utca 12.	1599	-3,85%
	014. Mezőtúr, Földvári út 8.		
08.	015. Mezőtúr, Vásár utca 37.	1611	-3,13%
	016. Mezőtúr, Petőfi Sándor utca 56.		

A szavazókörok területi beosztásának részletes leírását a határozat **melléklete** tartalmazza.

Elrendelem a határozat és melléklete Mezőtúr Város Önkormányzata hivatalos honlapján ([www.mezotur.hu](http://www.mezotur.hu)), valamint a Mezőtúri Közös Önkormányzati Hivatal épületében (Mezőtúr, Kossuth Lajos tér 1.) elhelyezett hirdetőtáblán tizenöt nap időtartamra történő közzétételét.

Határozatom ellen a közzétételének időtartama alatt a Debreceni Törvényszékhez (4026 Debrecen, Perényi utca 1.) címzett, illetékmentes bírósági felülvizsgálati kérelem nyújtható be. A bírósági felülvizsgálati kérelem személyesen vagy levélben (5400 Mezőtúr, Kossuth Lajos tér 1.), illetve olyan elektronikus dokumentumként lehet benyújtani, amelyet a kérelem benyújtójának jogi képviselője elektronikus aláírásával látott el. Ha a bírósági felülvizsgálat iránti kérelmet elektronikus dokumentumként nyújtja be, annak mellékleteit a kérelmező oldalhű másolatban elektronikus okirati formába alakítja.

A Ve. 224.§ (5) bekezdése alapján a bírósági felülvizsgálati eljárásban az ügyvédi képviselet kötelező. A jogi szakvizsgálattal rendelkező személy – a szakvizsga-bizonyítvány egyszerű másolatának csatolásával – saját ügyében ügyvédi képviselet nélkül is eljárhat.

A bírósági felülvizsgálati kérelemnek tartalmaznia kell:

- a jogszabálysértés megjelölését,
- a kérelem benyújtójának nevét, lakcímét (székhelyét) és - ha lakcímétől (székhelyétől) eltér - postai értesítési címét,
- a kérelem benyújtójának személyi azonosítóját, illetve ha a külföldön élő, magyarországi lakcímmel nem rendelkező választópolgár nem rendelkezik személyi azonosítóval, a személyazonosságát igazoló igazolványának típusát és számát, vagy jelölő szervezet vagy más szervezet esetében a bírósági nyilvántartásba-vételi számát.

A bírósági felülvizsgálati kérelem tartalmazhatja benyújtójának elektronikus levélcímét vagy postai értesítési címét. A bírósági felülvizsgálati kérelemben új tények és bizonyítékok is felhozhatók.

A bírósági felülvizsgálati kérelemre megállapított határidő jogvesztő, az a határidő utolsó napján 16,00 órakor jár le. A határidőt naptári napokban kell számítani.

## INDOKOLÁS

A választási eljárásról szóló 2013. évi XXXVI. törvény (a továbbiakban: Ve.) 306/A. § (1) bekezdése alapján a tízezernél több lakosú településen az egyéni választókerületeket a helyi választási iroda vezetője alakítja ki.

A Ve. 306/A.§ (2) bekezdése szerint az egyéni választókerületeket úgy kell kialakítani, hogy  
a) azok összefüggő területet alkossanak,

b) a központi névjegyzék alapján választásra jogosultak száma megközelítően azonos legyen.

A Ve. 306/A.§ (3) bekezdése értelmében az egyéni választókerületek kialakításakor az egyéni választókerület választásra jogosultjainak száma a településen egy egyéni választókerületre jutó választásra jogosultak számtani átlagától – a településszerkezeti, földrajzi és egyéb helyi sajátosságokra figyelemmel – legfeljebb tizenöt százalékkal térhet el.

A Ve. 306/C. §-a alapján a helyi választási iroda vezetője az általános választást megelőző évben november 30-ig módosítja a választókerületi beosztást, ha

- a) a település lakosainak száma tízezer fölé emelkedik vagy megváltozik az egyéni választókerületek száma,  
 b) valamelyik egyéni választókerület választásra jogosultjainak száma a településen egy egyéni választókerületre jutó választásra jogosultak számának átlagától való eltérése meghaladja a húsz százalékot.

A Ve. 306/D. § (1) bekezdése szerint az egy választókerületre jutó választásra jogosultak számtani átlagától való eltérés mértékét a központi névjegyzéknek az általános választást megelőző év szeptember 1-jei adatai alapján kell megállapítani.

A Nemzeti választási Iroda tájékoztatása alapján a választásra jogosultak száma 2023. szeptember 01-én 13.311 fő. A nyolc egyéni választókerület egyikében sem érte el a 15%-os eltérést az egyéni választókerület választásra jogosultjainak száma a településen egy egyéni választókerületre jutó választásra jogosultak számtani átlagától.

A fentiek alapján megállapítottam, hogy a kialakított választókerületi határok megfelelnek a Ve. 306/A.§ (2)-(3) bekezdéseiben foglaltaknak, a Ve. 306/C.§-ában foglalt módosítási feltételek nem állnak fenn, a korábban kialakított választókerületi határok megváltoztatása nem szükséges.


Határozatom ellen a jogorvoslati lehetőségét a Ve. 307/Q. §-a biztosítja. A bírósági felülvizsgálati kérelem benyújtásának szabályairól a Ve. 223-225. §-ai alapján adtam tájékoztatást. A jogvesztő határidő számításáról, lejártáról a Ve. 10. § (1)-(3) bekezdése rendelkezik.


A határozat közzétételéről a Ve. 306/B. §-a alapján rendelkeztem.

A fenti jogszabályi előírásokra tekintettel a hivatkozott jogszabályi rendelkezéseknek megfelelően a rendelkező részben foglaltak szerint döntöttem.

Az illetékmentességet az illetékekről szóló 1990. évi XCIII. törvény 28. § (1) bekezdése és 2. melléklet XIII. pont 8. alpontja alapján állapítottam meg.

**Mezőtúr, 2023. november 23.**


  
 dr. Enyedi Mihály  
 HVI vezető




**Záradék:**

Jelen határozat közzététele 2023. november 23. napján a határozat rendelkező részében foglaltak szerint megtörtént.

**Mezőtúr, 2023. november 23.**

  
 dr. Enyedi Mihály  
 HVI vezető





## KÖRZETLEÍRÓ LISTA

Szavazókör: **Egybevonat választási körzet**  
Vármegye/főváros: **Jász-Nagykun-Szolnok**  
Település/kerület: **Mezőtúr**

### 001. szavazókör

Közterület	Jellege	Kapu tartomány-tól	Kapu tartomány-ig	Intervallum típusa	Létszámok	
					Országgyüi.	EU Parl. Önkorm.
Alkotmány	utca	000001	000011	Páratlan házászámok	17	17
Alkotmány	utca	000002	000014	Páros házászámok	14	14
Álomzug				Tejjes közterület	7	7
Bem	utca	000022	999998	Páros házászámok	16	16
Benkő Gyula	utca			Tejjes közterület	51	51
Berek	utca			Tejjes közterület	34	34
Bezerédi Pál	utca			Tejjes közterület	5	5
Bodzáskert	utca			Tejjes közterület	24	24
Eper	utca	000001	000017	Folyamatos házászámok	30	30
Felsőrészi-nyomás	tanya	000405	000425/0003	Páratlan házászámok	0	0
Felsőrészi-nyomás	tanya	000416	000426/A	Páros házászámok	1	1
Honvéd	utca			Tejjes közterület	49	49
Kinizsi Pál	utca			Tejjes közterület	59	59
Kisfaludy	utca			Tejjes közterület	60	60
Kölcsey Ferenc	utca			Tejjes közterület	18	18
Május 1.	utca			Tejjes közterület	20	20
Munkás	utca			Tejjes közterület	116	116
Páztózug				Tejjes közterület	3	3
Puskin	utca	000059	999999	Páratlan házászámok	19	19
Rózsakert	utca			Tejjes közterület	15	15
Székeskert				Tejjes közterület	4	4
Szondi	utca			Tejjes közterület	12	12
Thököly	utca			Tejjes közterület	15	15
Toldi Miklós	utca			Tejjes közterület	42	42





## KÖRZETLEÍRÓ LISTA

### 001. szavazókör

Közterület	Jellege	Kapu tartomány-tól	Kapu tartomány-ig	Intervallum típusa	Létszámok	
					Országgyűl.	EU Parl. Önkorm.
Túrkevei	út			Teljes közterület	95	95
Varjaszug				Teljes közterület	24	24
					750	750

### 002. szavazókör

Közterület	Jellege	Kapu tartomány-tól	Kapu tartomány-ig	Intervallum típusa	Létszámok	
					Országgyűl.	EU Parl. Önkorm.
Áchim András	utca			Teljes közterület	38	38
Bajcsy-Zsilinszky	utca	000034	9999	Páros házzszámok	2	2
Bajcsy-Zsilinszky	utca	000055	9999	Folyamatos házzszámok	0	0
Bajcsy-Zsilinszky	utca	000057	9999	Páratlan házzszámok	8	8
Bástya	utca			Teljes közterület	42	42
Bem	utca	000002		Páros házzszámok	9	9
Bem	utca			Páratlan házzszámok	24	24
Csokonai	utca	000033	9999	Páratlan házzszámok	34	34
Csokonai	utca	000042	9999	Páros házzszámok	42	42
Futó	utca			Teljes közterület	30	30
Gát	utca			Teljes közterület	20	20
Irányi Dániel	utca			Teljes közterület	18	18
Klapka tábornok	utca			Teljes közterület	57	57
Kossuth Lajos	utca			Teljes közterület	87	87
Közársaság	utca	000031	9999	Folyamatos házzszámok	105	105
MAV lakás 4.	pályaudvar			Teljes közterület	1	1
Mikes Kelemen	utca			Teljes közterület	58	58
Mikszáth Kálmán	utca			Teljes közterület	45	45
Móricz	utca			Teljes közterület	22	22







## KÖRZETLEÍRÓ LISTA

### 002. szavazókör

Közterület	Jellege	Kapu tartomány-tól	Kapu tartomány-ig	Intervallum típusa	Létszámok	
					Országgyül.	EU Parl. Önkorm.
Rendes	utca			Teljes közterület	32	32
Székes	utca	000011	999999	Páratlan házsámok	7	7
Székes	utca	000020	999999	Páros házsámok	25	25
Táncsics Mihály	utca	000012	999999	Páros házsámok	82	82
Táncsics Mihály	utca	000023	999999	Páratlan házsámok	64	64

852 852

### 003. szavazókör

Közterület	Jellege	Kapu tartomány-tól	Kapu tartomány-ig	Intervallum típusa	Létszámok	
					Országgyül.	EU Parl. Önkorm.
Alma	utca			Teljes közterület	2	2
Árpa	utca			Teljes közterület	5	5
Batsányi János	utca			Teljes közterület	16	16
Dobó István	utca			Teljes közterület	139	139
Dohány	utca			Teljes közterület	0	0
Egri József	utca			Teljes közterület	158	158
Erkel Ferenc	utca			Teljes közterület	50	50
Faragó Bálint	utca			Páros házsámok	124	125
Kender	utca			Teljes közterület	0	0
Makk József	utca			Teljes közterület	166	166
Mátyás király	utca			Teljes közterület	79	79
Megyeri	utca			Teljes közterület	90	90
Repce	utca			Teljes közterület	1	1

830 831 832









### KÖRZETLEÍRÓ LISTA

#### 004. szavazókör

Közterület	Jellege	Kapu tartomány-tól	Kapu tartomány-ig	Intervallum típusa	Országgyü.	EU Parl.	Önkorm.
Vakota	zug			Tejles közterület	3	3	3

894 894 896

#### 005. szavazókör

Közterület	Jellege	Kapu tartomány-tól	Kapu tartomány-ig	Intervallum típusa	Országgyü.	EU Parl.	Önkorm.
Balogh Ádám	utca	000002	000018	Folyamatos házszámok	33	33	33
Bartók Béla	utca			Tejles közterület	47	47	47
Béke	utca			Tejles közterület	34	34	34
Bercsényi Miklós	utca			Tejles közterület	43	43	43
Budai Nagy Antal	utca			Tejles közterület	22	22	22
Csillag	utca			Tejles közterület	9	9	9
Fóti	utca	000001	000051	Páratlan házszámok	56	56	56
Fóti	utca	000002	000032	Páros házszámok	29	29	29
Garibaldi	utca			Tejles közterület	25	25	25
Hajó	utca	000001	000023	Páratlan házszámok	24	24	24
Hajó	utca	000002	000030	Páros házszámok	35	35	35
József Attila	utca			Tejles közterület	70	71	71
Kerekes	utca			Tejles közterület	5	5	5
Kiss János	utca	000001	000059	Páratlan házszámok	70	70	70
Kiss János	utca	000002	000072	Páros házszámok	118	118	118
Komló	utca			Tejles közterület	39	39	39
Komp	utca			Tejles közterület	23	23	23
Liszt Ferenc	utca			Tejles közterület	24	24	24
Malom	utca			Tejles közterület	45	45	45
Martinovics Ignác	utca			Tejles közterület	22	22	22





## KÖRZETLEÍRÓ LISTA

### 005. szavazókör

Közterület	Jellege	Kapu tartomány-tól	Kapu tartomány-ig	Intervallum típusa	Létszámok	
					Országgyűl.	EU Parl. Önkorm.
Munkácsy Mihály	utca			Teljes közterület	33	33
Pétery Károly	utca			Teljes közterület	51	51
Pipacs	utca			Teljes közterület	2	2
Szív	utca			Teljes közterület	4	4
Tündér	utca			Teljes közterület	1	1
Zenész	utca			Teljes közterület	21	21
					885	886
					885	888

### 006. szavazókör

Közterület	Jellege	Kapu tartomány-tól	Kapu tartomány-ig	Intervallum típusa	Létszámok	
					Országgyűl.	EU Parl. Önkorm.
Acy Endre	utca			Teljes közterület	73	73
Fóti	utca	000034	000098	Páros házszámok	44	44
Fóti	utca	000053	000111	Páratlan házszámok	42	42
Gábor Áron	utca			Teljes közterület	25	25
Gödör	utca			Teljes közterület	17	17
Jókai Mór	utca			Teljes közterület	10	10
Kiss János	utca	000061	999999	Páratlan házszámok	10	10
Kiss János	utca	000074	000074	Folyamatos házszámok	0	0
Kiss János	utca	000076	999998	Páros házszámok	10	10
Korsós	utca			Teljes közterület	170	170
Szalma	utca			Teljes közterület	135	135
Szélmalom	utca			Teljes közterület	7	7
Széna	utca			Teljes közterület	166	166
Törő Pál	utca			Teljes közterület	148	148
					857	857
					857	859







### KÖRZETLEÍRÓ LISTA

#### 007. szavazóköör

Közterület	Jellege	Kapu tartomány-tól	Kapu tartomány-ig	Intervallum típusa	Országgyüi.	Létszámok		Önkorm.
						EU Parl.	Önkorm.	
Alsórézsi-nyomás	tanya	000202	9999	9999	0	0	0	0
Alsórézsi-regálé	tanya		999999	9999	46	46	46	46
Arany János	utca				0	0	0	0
Babits Mihály	utca				51	51	51	51
Balogh Ádám	utca	000019	9999	9999	15	15	15	15
Búza	utca		999998	9999	14	14	14	14
Cserepes	utca				37	37	37	37
Fóti	utca	000100	999998	9999	4	4	4	4
Fóti	utca	000113	999999	9999	86	86	86	86
Hajó	utca	000025	999999	9999	46	46	46	46
Hajó	utca	000032	999999	9999	16	16	16	16
Határ út	út		999998	9999	10	10	10	10
Hunyadi	utca				22	22	22	22
Jelinek Károly	utca				11	11	11	11
Katona József	utca				31	31	31	31
Kávási Sándor	utca				12	12	12	12
Kőrösi Csoma Sándor	utca				81	81	81	81
Madách	utca				19	19	19	19
Magyar	utca				21	21	21	21
Mészáros	utca				15	15	15	15
Nyári Nagy Pál	utca				3	3	3	3
Rákóczi	utca				17	17	17	17
Rövid	utca				105	105	105	106
Szabadság	utca				16	16	16	16
Vak Bottyán	utca				26	26	26	26
Vasvári Pál	utca				23	23	23	23
Virág	utca				43	43	43	43
	utca				12	12	12	12





## KÖRZETLEÍRÓ LISTA

### 007. szavazókör

Közterület	Jellege	Kapu tartomány-tól	Kapu tartomány-ig	Intervallum típusa	Létszámok	
					Országgyül.	EU Parl. Önkorm.
Vízközlekedés					8	8
Vízmű	utca			Teljes közterület	7	7
Wesselényi	utca	000032	999998	Teljes közterület	3	3
Wesselényi	utca	000047	999999	Páros házszámok	3	3
				Páratlan házszámok	3	3
					803	803

### 008. szavazókör

Közterület	Jellege	Kapu tartomány-tól	Kapu tartomány-ig	Intervallum típusa	Létszámok	
					Országgyül.	EU Parl. Önkorm.
Apród	utca			Teljes közterület	39	39
Bajcsy-Zsilinszky	utca	000001	000035/B	Páratlan házszámok	30	30
Gárdonyi Géza	utca			Teljes közterület	37	37
Sugár	út	000001	B	Páratlan házszámok	38	38
Sugár	út	000002	000010	Páros házszámok	25	25
Szabadság	tér			Teljes közterület	519	520
Wesselényi	utca	000001	000043	Páratlan házszámok	35	35
Wesselényi	utca	000002	000030	Páros házszámok	31	31
Zrínyi Miklós	utca			Teljes közterület	47	47
					801	802

### 009. szavazókör

Közterület	Jellege	Kapu tartomány-tól	Kapu tartomány-ig	Intervallum típusa	Létszámok	
					Országgyül.	EU Parl. Önkorm.
Balassa Bálint	utca	000047	000069	Páratlan házszámok	25	25
					25	25





## KÖRZETLEÍRÓ LISTA

### 009. szavazókör

Közterület	Jellege	Kapu tartomány-tól	Kapu tartomány-ig	Intervallum típusa	Létszámok		
					Országgyül.	EU Parl.	Önkorm.
Balassa Bálint	utca	000050	000072	Páros házszaomok	23	23	23
Kert	utca	000002	000106	Páros házszaomok	43	43	43
Kert	utca	000015	000021	Páratlan házszaomok	6	6	6
Sugár	út	000017	000059	Páratlan házszaomok	38	38	38
Sugár	út	000028	000038	Páros házszaomok	6	6	6
Szegedi Kiss István	tér			Teljes közterület	0	0	0
Tartsay Vilmos	utca			Teljes közterület	34	34	34
Újvárosi-regálé	tanya			Teljes közterület	0	0	0
VIII	utca	000002	000031	Folyamatos házszaomok	44	44	44
VIII	utca	000033	000033	Folyamatos házszaomok	2	2	2
VII	utca	000001/B	000032	Folyamatos házszaomok	52	52	52
VII	utca	000034	000034	Folyamatos házszaomok	1	1	1
VI	utca	000001	000034	Folyamatos házszaomok	53	53	53
V	utca	000001	000030	Folyamatos házszaomok	51	51	51
V	utca	000032	000032	Folyamatos házszaomok	2	2	2
XIII.	utca	000001	000010	Folyamatos házszaomok	13	13	13
XIV.	utca	000001	000013	Páratlan házszaomok	11	11	11
XIV.	utca	000001	000013	Páratlan házszaomok	18	18	18
XIX.	utca	000002	000020	Páros házszaomok	23	23	23
X.	utca	000001	000027	Teljes közterület	26	26	26
X.	utca	000002	000018	Páratlan házszaomok	17	17	17
XVIII.	utca			Páros házszaomok	54	54	54
XVII.	utca			Teljes közterület	74	74	74
XVI.	utca			Teljes közterület	88	88	88
XV.	utca			Teljes közterület	40	40	40
XXI.	utca	000001	000024	Folyamatos házszaomok	30	30	30
XX.	utca			Teljes közterület	56	56	56

830

830

831





## KÖRZETLEÍRÓ LISTA

### 010. szavazókör

Közterület	Jellege	Kapu tartomány-tól	Kapu tartomány-ig	Intervallum típusa	Országgyül.	Létszámok	
						EU Parl.	Önkorm.
Akác	utca	000003	000025	Páratlan házszaomok	33	33	33
Akác	utca			Páros házszaomok	15	15	15
Alsórészinyomás				Tejjes közterület	47	47	47
Alsórészinyomás	tanya	000071	000198	Folyamatos házszaomok	2	2	2
Alsórészvízköz				Tejjes közterület	23	23	24
Balassa Bálint	utca	000071	999999	Páratlan házszaomok	38	38	38
Balassa Bálint	utca	000074	999998	Páros házszaomok	35	35	35
Bánomkert				Tejjes közterület	26	26	26
Bári				Tejjes közterület	16	16	18
Csergettyú				Tejjes közterület	2	2	2
Daru	utca			Tejjes közterület	9	9	9
Dévér	utca			Tejjes közterület	0	0	0
Esze Tamás	utca			Tejjes közterület	57	57	57
Kákás	utca			Tejjes közterület	26	26	26
Kert	utca	000025	999999	Tejjes közterület	20	20	20
Kert	utca	000118/A	999998	Páratlan házszaomok	6	6	6
Keszeg	utca			Tejjes közterület	0	0	0
Nyárfa	utca			Tejjes közterület	14	14	14
Pacsirta	utca			Tejjes közterület	43	43	43
Part	utca			Tejjes közterület	2	2	3
Pusztabánréve				Tejjes közterület	36	36	36
Pusztabánréve	tanya			Tejjes közterület	2	2	2
Sugár	út	000040/A	999998	Páros házszaomok	108	108	108
Sugár	út	000061	999999	Páratlan házszaomok	26	26	26
Túrtó				Tejjes közterület	0	0	0
Újvárosiregálé				Tejjes közterület	11	11	11
XXIII.	utca			Tejjes közterület	26	26	26
XXII.	utca			Tejjes közterület	50	50	50







### KÖRZETLEÍRÓ LISTA

#### 010. szavazókör

Közterület	Jellege	Kapu tartomány-tól	Kapu tartomány-ig	Intervallum típusa	Létszámok	
					Országgyül.	EU Parl. Önkorm.
XXIV.	utca			Tejles közterület	34	34
XXIX.	utca			Tejles közterület	9	9
XXVIII.	utca			Tejles közterület	7	7
XXVII.	utca			Tejles közterület	17	17
XXVI.	utca			Tejles közterület	33	33
XXV.	utca			Tejles közterület	43	43
					816	816

#### 011. szavazókör

Közterület	Jellege	Kapu tartomány-tól	Kapu tartomány-ig	Intervallum típusa	Létszámok	
					Országgyül.	EU Parl. Önkorm.
Akác	utca	000027	999999	Páratlan házsámok	16	16
Álmos	utca			Tejles közterület	42	42
Alsórészi-nyomás	tanya	000004	000029	Folyamatos házsámok	0	0
Alsórészi-tanya				Tejles közterület	1	1
Alsórésztanya				Tejles közterület	47	47
Árpád	utca			Tejles közterület	88	88
Báivány	utca			Tejles közterület	22	22
Bólyai János	utca			Tejles közterület	64	64
Csugar	utca			Tejles közterület	16	16
Előd	utca			Tejles közterület	20	20
Eötvös	utca			Tejles közterület	44	44
Felsőrészi-tanya		000456		Folyamatos házsámok	0	0
Felsőrészi-tanya		000568	9999	Folyamatos házsámok	1	1
Felsőrésztanya				Tejles közterület	36	36
Földvári	út	000048	000048	Folyamatos házsámok	4	4
					816	816





## KÖRZETLEÍRÓ LISTA

### 011. szavazókör

Körzetület	Jellege	Kapu tartomány-tól	Kapu tartomány-ig	Intervallum típusa	Létszámok	
					Országgyül.	EU Parl. Önkorm.
Földvári	út	000050	999999	Folyamatos házszaámok	168	168
Fűzfa	utca		9999	Teljes közterület	12	12
Hangács				Teljes közterület	7	7
Homoki Nagy István	utca			Teljes közterület	36	36
Huba	utca			Teljes közterület	10	10
Kiss István	utca			Teljes közterület	37	37
Kodály Zoltán	utca			Teljes közterület	15	15
Korányi Frigyes	utca			Teljes közterület	19	19
Laktanya	utca			Teljes közterület	1	1
Lehel	utca			Teljes közterület	65	65
Nagy Jenő	utca			Teljes közterület	54	54
Nagy Lajos király	utca			Teljes közterület	20	20
Suirranó	utca			Teljes közterület	0	0
Vásárhelyi Pál	utca			Teljes közterület	22	22
					867	867

### 012. szavazókör

Körzetület	Jellege	Kapu tartomány-tól	Kapu tartomány-ig	Intervallum típusa	Létszámok	
					Országgyül.	EU Parl. Önkorm.
Alkotmány	tér			Teljes közterület	46	46
Alkotmány	utca			Paratlan házszaámok	32	32
Badár Balázs	utca	000013	9999	Teljes közterület	61	61
Bajnok	utca			Teljes közterület	30	30
Borsó	utca			Teljes közterület	46	46
Cs. Wágner József	utca			Teljes közterület	5	5
Deák Ferenc	utca			Teljes közterület	30	30
					867	867





## KÖRZETLEÍRÓ LISTA

### 012. szavazókör

Közterület	Jellege	Kapu tartomány-tól	Kapu tartomány-ig	Intervallum típusa	Létszámok		
					Országgyül.	EU Parl.	Önkorm.
Északi összekötő	út			Teljes közterület	2	2	2
Felsőrészi-nyomás	tanya	000432	999998	Páros házszámok	0	0	0
Felsőrészi-nyomás	tanya	000435	999999	Páratlan házszámok	0	0	0
Felsőrészi-tanya		000207	000437	Folyamatos házszámok	0	0	0
Felsőrészi-tanya		000537	000549	Folyamatos házszámok	0	0	0
Frankel Leó	utca			Teljes közterület	26	26	27
Koltói Anna	utca			Teljes közterület	43	43	43
Miklósi	út			Teljes közterület	3	3	3
Nagy Imre	utca			Teljes közterület	32	32	32
Nagycsapat-kert	utca			Teljes közterület	42	42	42
Nagykúria	utca			Teljes közterület	26	26	26
Puskin	utca	000036	999998	Páros házszámok	45	45	45
Széchenyi István	utca			Teljes közterület	38	38	38
Szép Ernő	utca			Teljes közterület	64	64	64
Szolnoki	út	000015	999999	Páratlan házszámok	33	33	33
Szolnoki	út			Páros házszámok	177	177	177
Tamkó Sirató Károly	utca			Teljes közterület	43	43	43
					824	824	825

### 013. szavazókör

Közterület	Jellege	Kapu tartomány-tól	Kapu tartomány-ig	Intervallum típusa	Létszámok		
					Országgyül.	EU Parl.	Önkorm.
Balassa Bálint	utca	000001	000045	Páratlan házszámok	39	39	39
Balassa Bálint	utca	000010	000048	Páros házszámok	29	29	29
Erzsébet-liget				Teljes közterület	0	0	0
Földvári	út	000001	000047	Folyamatos házszámok	211	211	216
					824	824	825





### KÖRZETLEÍRÓ LISTA

#### 013. szavazókör

Közterület	Jellege	Kapu tartomány-tól	Kapu tartomány-ig	Intervallum típusa	Országgyü.	Létszámok		Önkorm.
						EU Parl.		
Földvári	út	000049	000049	Folyamatos házszaámok	0	0	0	0
IX.	utca			Tejjes közterület	42	42	42	42
Sermelweis	utca			Tejjes közterület	71	71	71	71
Szigony	utca			Tejjes közterület	16	16	16	16
Szolnoki	út	000001	000013	Páratlan házszaámok	34	34	34	34
Tó	utca			Tejjes közterület	25	25	25	25
VIII	utca	000032	000032	Folyamatos házszaámok	6	6	6	6
VIII	utca	000034	999999	Folyamatos házszaámok	53	53	53	53
VII	utca	000033	000033	Folyamatos házszaámok	2	2	2	2
VII	utca	000035	999999	Folyamatos házszaámok	31	31	31	31
VI	utca	000035	999998	Folyamatos házszaámok	42	42	42	42
V	utca	000031	000031	Folyamatos házszaámok	1	1	1	1
V	utca	000033	999998	Folyamatos házszaámok	27	27	27	27
XIII.	utca	000011	999998	Folyamatos házszaámok	17	17	17	17
XII.	utca			Tejjes közterület	17	17	17	17
XI.	utca			Tejjes közterület	9	9	9	9
XIV.	utca	000015	999999	Páratlan házszaámok	9	9	9	9
XIV.	utca	000022	999998	Páros házszaámok	17	17	17	17
X.	utca	000020	999998	Páros házszaámok	16	16	16	16
X.	utca	000029	999999	Páratlan házszaámok	31	31	31	31
XV.	utca	000025	999999	Folyamatos házszaámok	49	49	49	49
					794	794	794	799







## KÖRZETLEÍRÓ LISTA

### 014. szavazókör

Közterület	Jellege	Kapu tartomány-tól	Kapu tartomány-ig	Intervallum típusa	Létszámok	
					Országgyül.	EU Parl. Önkorm.
Balassa Bálint	utca	000002	000008	Páros házszaomok	9	9
Ifjúsági III.	lakótelep			Teljes közterület	461	461
II.	utca			Teljes közterület	53	53
I.	utca			Teljes közterület	41	41
IV.	utca			Teljes közterület	89	89
Kert	utca	000001	000013	Teljes közterület	97	97
Piac	tér			Páratlan házszaomok	15	15
Sugár	út	000003	000015	Teljes közterület	0	0
Sugár	út	000012	000026	Páratlan házszaomok	19	19
				Páros házszaomok	7	7
					791	791
						793

### 015. szavazókör

Közterület	Jellege	Kapu tartomány-tól	Kapu tartomány-ig	Intervallum típusa	Létszámok	
					Országgyül.	EU Parl. Önkorm.
Alkotmány	utca	000016	999998	Páros házszaomok	33	33
Andrássy	utca		9999	Teljes közterület	73	73
Árok	utca		9999	Teljes közterület	26	26
Bimbó	utca		9999	Teljes közterület	35	35
Csalogány	utca		9999	Teljes közterület	46	46
Damjanich	utca		9999	Folyamatos házszaomok	12	12
Dob	utca	000047	999999	Teljes közterület	101	101
Dugovics Títusz	utca		9999	Teljes közterület	37	37
Eper	utca	000018	999999	Folyamatos házszaomok	94	95
MAV lakás	pályaudvar		999999	Teljes közterület	1	1
Petőfi Sándor	utca	000047	999999	Páratlan házszaomok	53	53
					791	791
						793





### KÖRZETLEÍRÓ LISTA

#### 015. szavazókör

Közterület	Jellege	Kapu tartomány-tól	Kapu tartomány-ig	Intervallum típusa	Létszámok	
					Országgyül.	EU Parl. Önkorm.
Puskin	utca	000001	000057	Páratlan házszaámok	51	51
Puskin	utca	000002	000034	Páros házszaámok	35	35
Radnóti Miklós	utca			Tejjes közterület	7	7
Rózsa	utca			Tejjes közterület	21	21
Szegfű	utca			Tejjes közterület	31	31
Székes	utca	000001	000009	Páratlan házszaámok	11	11
Székes	utca	000002	000018	Páros házszaámok	24	24
Tulipán	utca			Tejjes közterület	53	53
Vásár	utca			Tejjes közterület	65	65
					809	810

#### 016. szavazókör

Közterület	Jellege	Kapu tartomány-tól	Kapu tartomány-ig	Intervallum típusa	Létszámok	
					Országgyül.	EU Parl. Önkorm.
Bajcsy-Zsilinszky	utca	000002	000032	Páros házszaámok	23	23
Bajcsy-Zsilinszky	utca	000037	000053	Páratlan házszaámok	16	16
Csokonai	utca	000001	000031	Páratlan házszaámok	31	31
Csokonai	utca	000002	000040	Páros házszaámok	47	47
Damjanich	utca	000001	000001	Folyamatos házszaámok	0	0
Damjanich	utca	000002	000046	Folyamatos házszaámok	80	80
Dózsa György	utca			Tejjes közterület	121	121
Füzdő	utca			Tejjes közterület	47	47
Hajnal	utca			Tejjes közterület	11	11
Jázmin	utca			Tejjes közterület	22	22
Kálvin	tér			Tejjes közterület	0	0
Kossuth Lajos	tér	000003-0005	999999	Páratlan házszaámok	57	57
					809	810





### KÖRZETLEÍRÓ LISTA

#### 016. szavazóköör

Közterület	Jellege	Kapu tartomány-tól	Kapu tartomány-ig	Intervallum típusa	Létszámok	
					Országgyüli.	EU Parl. Önkorm.
Kossuth Lajos	tér			Páros házszaámok	0	0
Kossuth Lajos	utca	000001	000030	Folyamatos házszaámok	53	53
Könyves Kálmán	utca			Tejjes közterület	2	2
Kürt	utca			Tejjes közterület	75	75
Múzeum	tér			Tejjes közterület	8	8
Petőfi Sándor	utca	000003	000045	Páratlan házszaámok	63	63
Petőfi Sándor	utca			Páros házszaámok	49	49
Petőfi	tér			Tejjes közterület	3	3
Stromfeld Aurél	utca			Tejjes közterület	13	13
Táncsics Mihály	utca	000001	000019	Páratlan házszaámok	23	23
Táncsics Mihály	utca	000002	000010	Páros házszaámok	7	7
Vas	utca			Tejjes közterület	2	2
Vörösmarty Mihály	utca			Tejjes közterület	34	34

787 787 789

Településre bejelentkezettek:

Létszám összesen: 13,212 13,216 13,250





### Település szavazókörei

Szavazókör: **Egybevont választási körzet**  
Vármegye/főváros: **Jász-Nagykun-Szolnok**  
Település/kerület: **Mezőtúr**

Időpont: **2023.11.23**

**Jász-Nagykun-Szolnok vármegye:**  
**Mezőtúr**

Sorsz	Oevk	Tevk	Hatályos. kezdet	Címe	Típusa	Akadály- mentes	Számlálásra kijelölt
001	04	01	2014.10.12	Kossuth L. u. 82. (Kossuth Lajos Általános	INormál	I	N
002	04	01	2014.10.12	Kossuth L. u. 82. (Kossuth Lajos Általános	INormál	I	N
003	04	02	2014.10.12	Kossuth Lajos tér 1. (Városháza Déli kapu)	Normál+Telre.bejel.+Átjel.	I	N
004	04	02	2014.10.12	Kossuth Lajos tér 1. (Városháza Déli kapu)	Normál	I	N
005	04	03	2014.10.12	Kiss J. u. 64. (Mese kert Óvoda)	Normál	N	N
006	04	03	2014.10.12	Kiss J. u. 64 (Mese kert Óvoda)	Normál	N	N
007	04	04	2014.10.12	Rákóczi u. 28. (Százszorszép Óvoda)	Normál	N	N
008	04	04	2014.10.12	Zrínyi u. 1. (Csoda-vár Óvoda)	Normál	I	N
009	04	05	2014.10.12	Sugár út 38. (Karcagi SZC Mezőtúri Tanmű	Normál	I	N
010	04	05	2014.10.12	Sugár út 38. (Karcagi SZC Mezőtúri Tanmű	Normál	I	N
011	04	06	2014.10.12	Földvári út 61. (Gyermek-kert Óvoda)	Normál	N	N
012	04	06	2014.10.12	Szolnoki út 18. (Idősek Otthona)	Normál	I	N
013	04	07	2014.10.12	XIII. u. 12. (Újvárosi Általános Iskola)	Normál	N	N
014	04	07	2014.10.12	Földvári út 8. (KSZC Mezőtúri Szakközépisk	Normál	I	N
015	04	08	2014.10.12	Vásár u. 37. (Harmatcsepp Óvoda)	Normál	I	N
016	04	08	2014.10.12	Petőfi S. u. 56. (Kézműves Ház)	Normál	I	N

