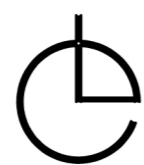
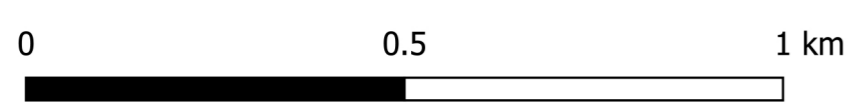
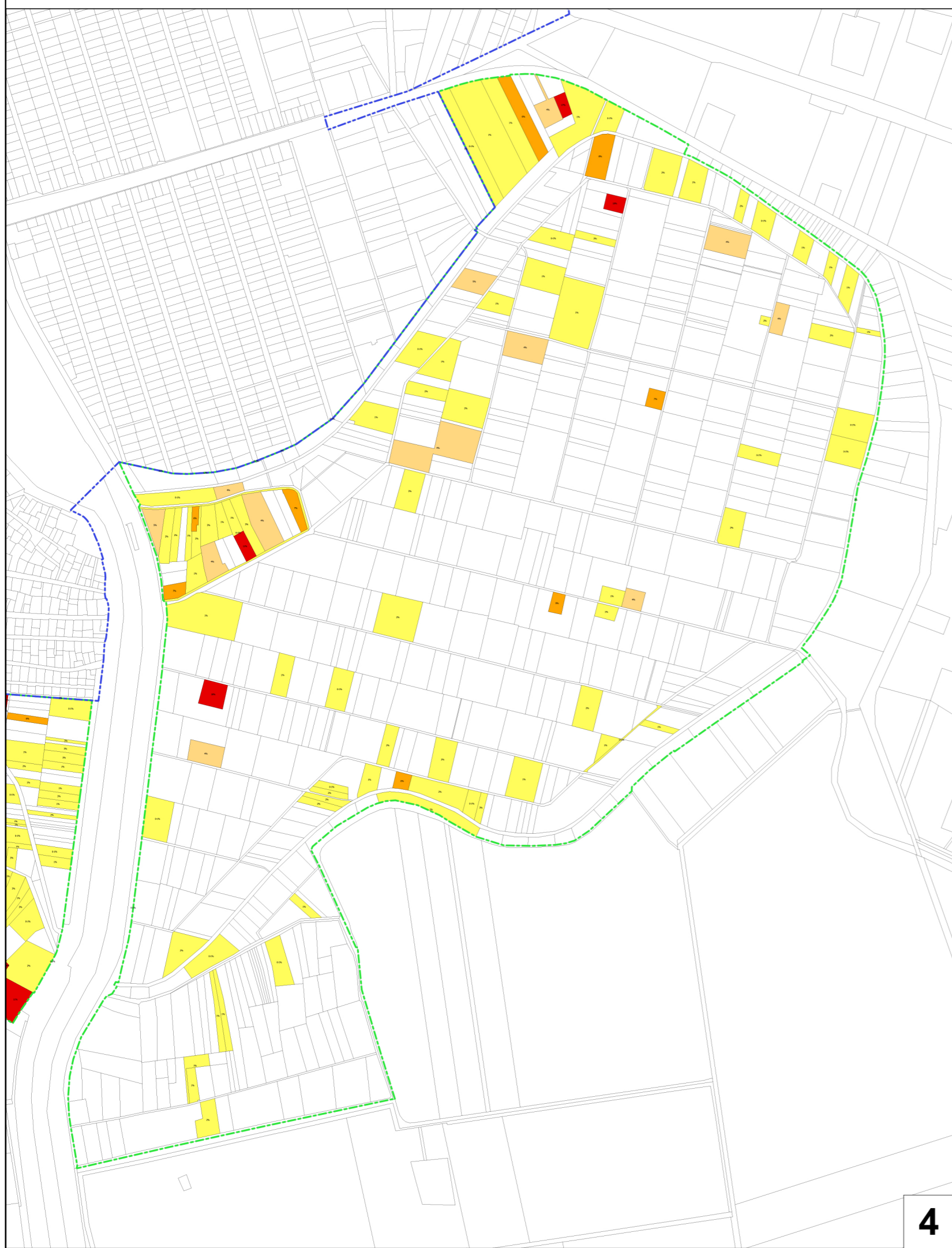
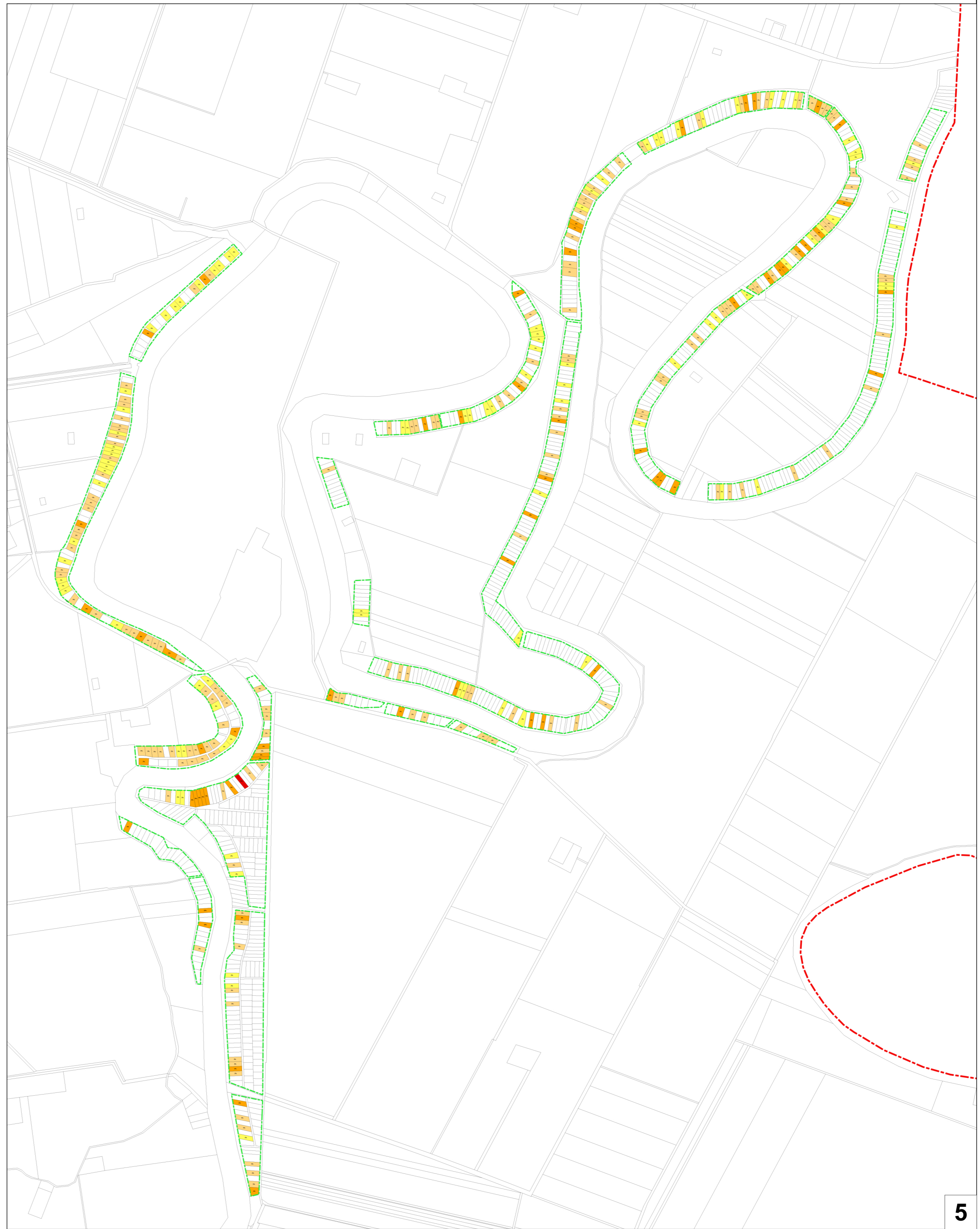
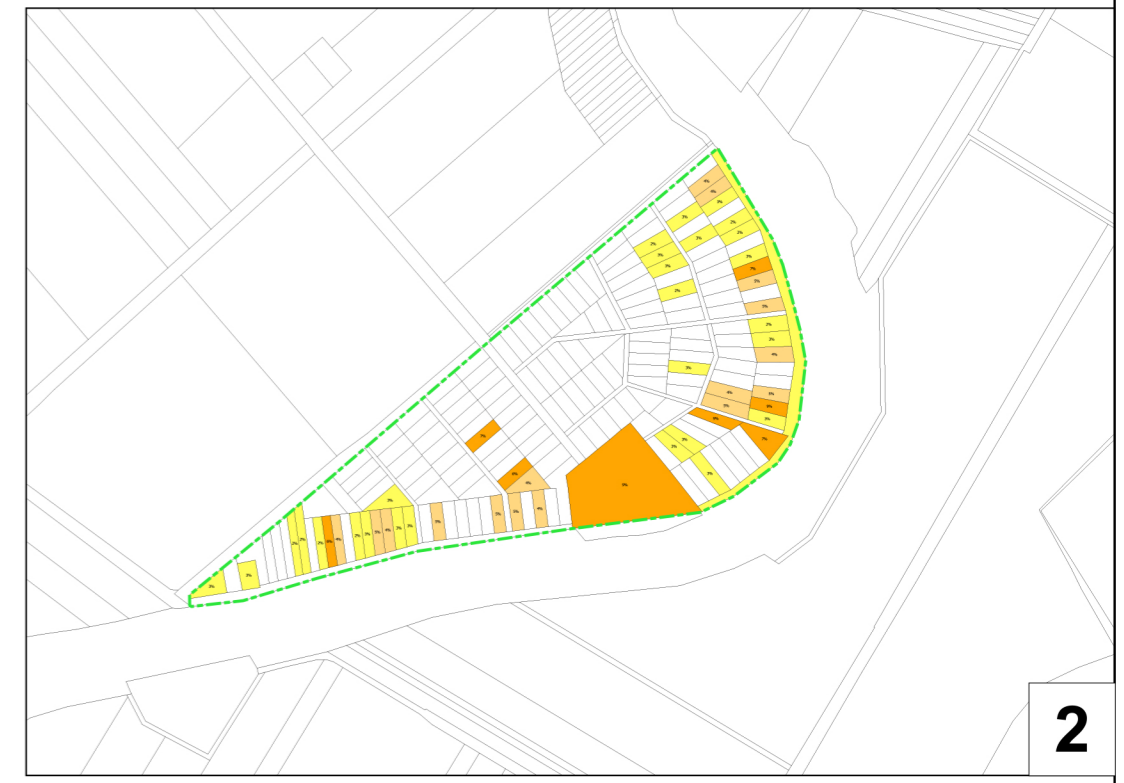
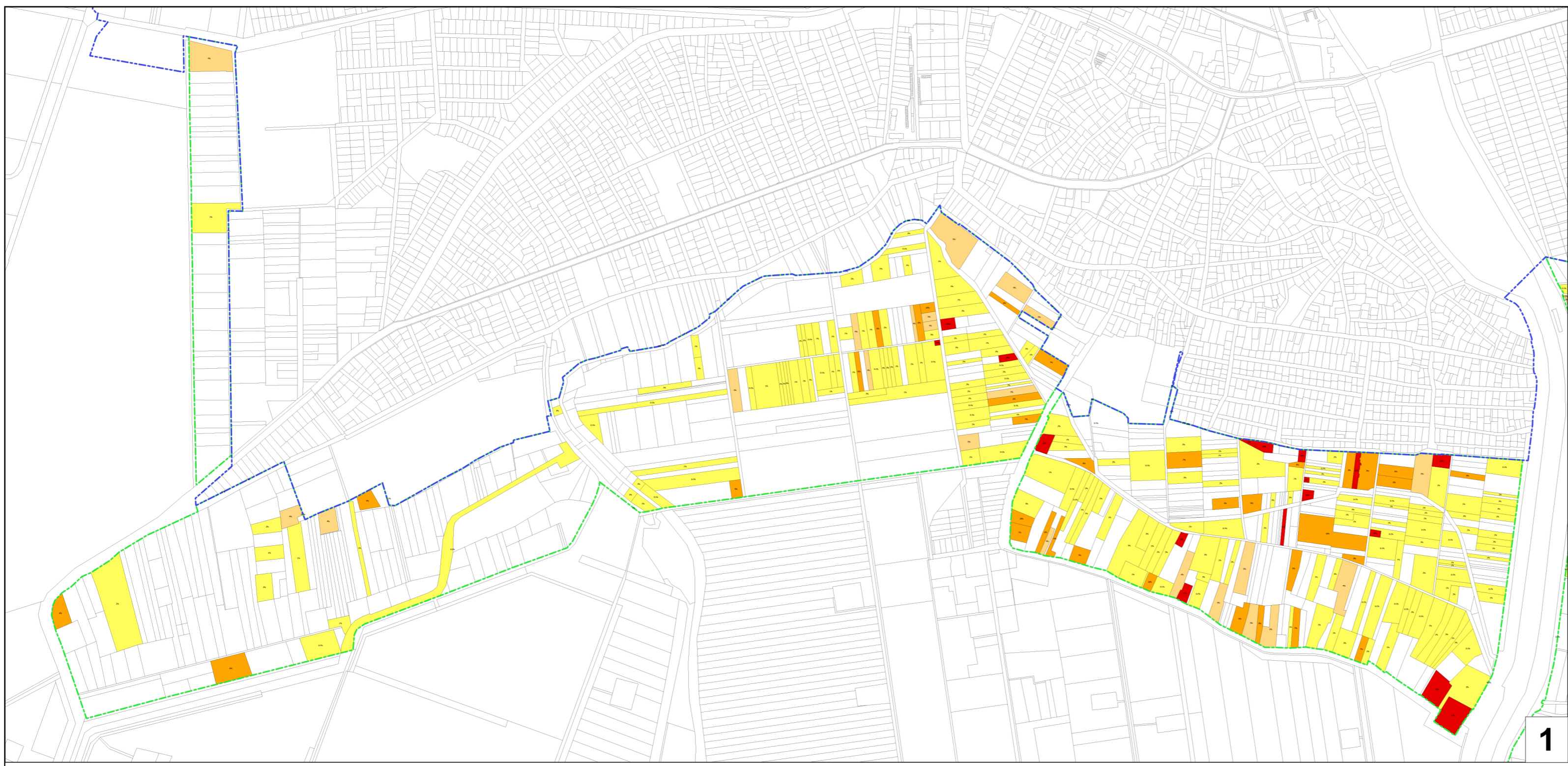
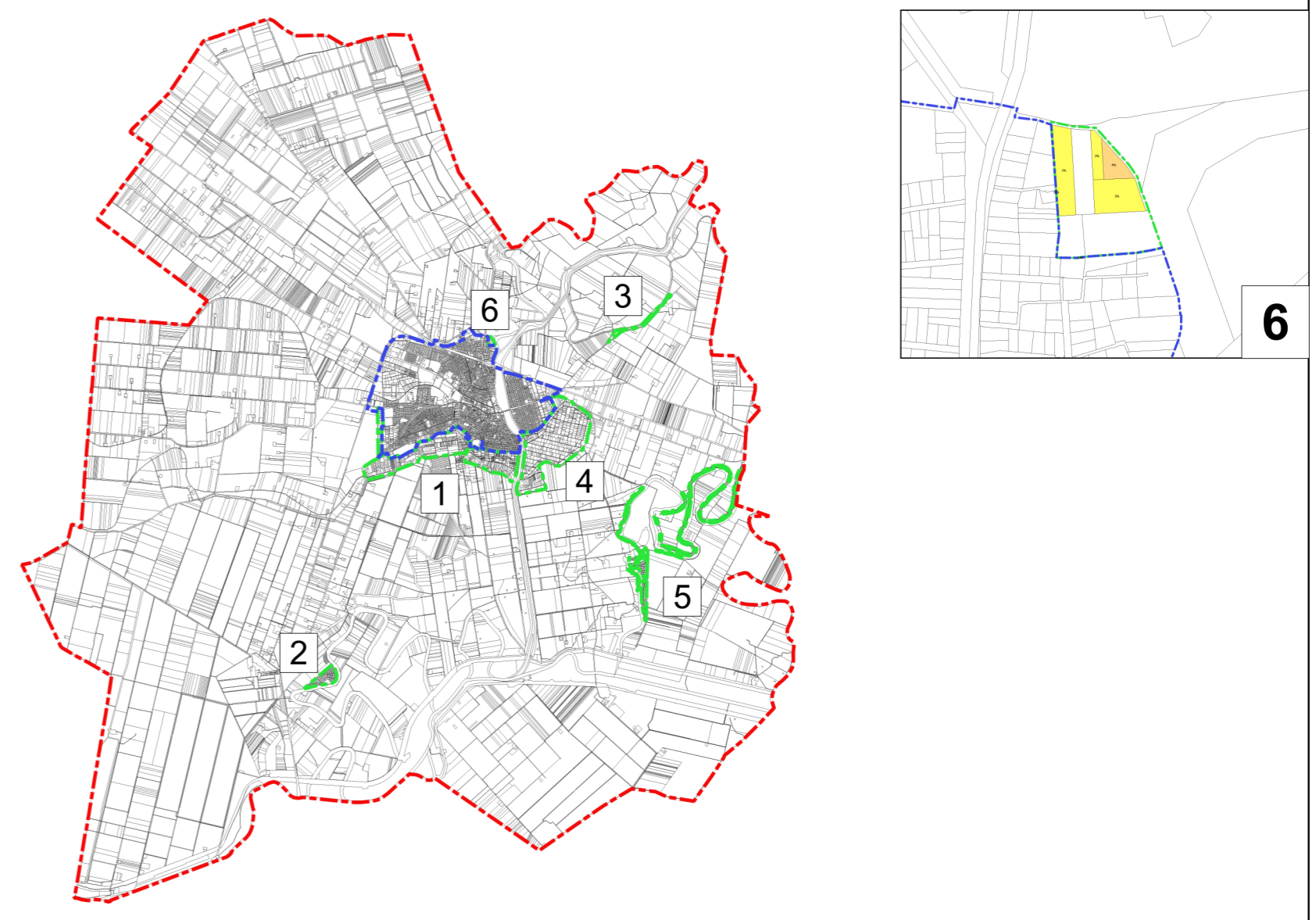


Mezőtúr
 új településrendezési eszközök
MEGALAPOZÓ VIZSGÁLATOK

Beépíttség (zártkert)



- JELMAGYARÁZAT**
- közigazgatási határ
 - belterületi határ
 - zártkerti terület határ
 - telekhatár
- Beépíttség (százalék) [zártkert]**
- < 3%
 - 3% - 5%
 - 5% - 10%
 - 10% <



Munka megnevezése: **MEZŐTÚR új településrendezési eszközök**

Készítéskor: **MEZŐTÚR VÁROS ÖNKORMÁNYZATA**
 5400 Mezőtúr, Kossuth Lajos tér 1. tel.: (36-56) 551-900; honlap: www.mezotur.hu

Generáltervező: **PLANNER-T KFT.**
 1016 Budapest, Naphegy utca 26.
 tel: (36-1) 212-09-55; fax: (36-1) 201-46-92
 e-mail: planner@upcmail.hu

Szakági tervező cég: **TÁJOLÓ-TERV KFT.**
 1074 BUDAPEST, ROTTENBILLER U. 24.
 e-mail: tajoloterv.kft@upcmail.hu

Munkaszám: **MEGALAPOZÓ VIZSGÁLATOK**

Tervep címe: **Beépíttség (Zártkert)**

Feladók szakági tervező: **AUER JÓLÁN** (tel: 36-1-212-09-55), **JACZENKÓ JUDIT** (tel: 36-1-212-09-55)

Tervező: **FRITS BARBARA** (tel: 36-1-212-09-55)

Méretarány: **M: 1:10 000**

Dátum: **2020. július**

Tervep: **TK-V9-b**