

Mezőtúr










új településrendezési eszközök

MEGALAPOZÓ VIZSGÁLATOK

Közmű- és elektronikus hírközlés
helyzetfeltárás

Földgázellátás

Jelmagyarázat

-  nagyközepnyomású földgázvezeték 5-5 m-es biztonsági övezettel
-  szénhidrogén vezeték 15-15 m-es biztonsági övezettel
-  közepnyomású földgázvezeték
-  kisnyomású földgázvezeték
-  bányatelek határa
-  gáznyomáscsökkentő
-  központi gáznyomáscsökkentő
-  mélyfúrású kút 50 m-es sugarú biztonsági övezettel (víztermelő) MOL
-  mélyfúrású kút 50 m-es sugarú biztonsági övezettel (vízbesajtoló) MOL



Készült az állami alapadatok felhasználásával.

Munka megnevezése:		MEZŐTÚR új településrendezési eszközök	
Megrendelő:		MEZŐTÚR VÁROS ÖNKORMÁNYZATA 5400 Mezőtúr, Kossuth Lajos tér 1. tel.: (36-56) 551-900; honlap: www.mezotur.hu	
Generál tervező:		Szakági tervező cég: PLANNER-T Kft. 1016 Budapest, Naphegy utca 26. tel: (36-1)-212-09-55; fax: (36-1) 201-46-92 e-mail: planner.t@upcmail.hu	KÉSZ Közmű és Energetikai Tervező Kft. 1016 Budapest, Naphegy utca 26. tel: (36-1)-489-03-65; e-mail: kozmu@kesztervezo.hu
Munkarész:		MEGALAPOZÓ VIZSGÁLATOK	
Tervlap címe:		FÖLDGÁZELLÁTÁS	
Felelős szakági tervezők:	<i>Erió Ágnes</i> <i>Hanczár Zsolt</i> <i>Herczák Eszter</i>	Tervezők: Biró Erika Biró Szabolcs Csima-Takács Judit Hanczár Gábor Herczák Eszter	Ország-Béke Ágnes Szabolcski Bálint Tóth Árpád Tóth Dömönkos Tóth Gábor Ziman Gerzely
Méretarány:	M= 1:12 000	Dátum:	2020. július
Tervjel:	KM-V4		

