








Jelmagyarázat

	belterületi határ
	tervezett belterületi határ
	tervezett szabályozási vonal
	szabályozási szélesség (m)
	építési övezet, övezet határa
	módosított területfelhasználás, ill. építési övezeti/ övezeti besorolás
	módosított szabályozás

Építési övezetek, övezetek jelei

Beépítésre szánt területek építési övezetei







Ln	nagyvárosias lakóterület
Lk	kisvárosias lakóterület
Lke	kertvárosias lakóterület
Lf	falusias lakóterület
Vt	településközpont vegyes terület
Gksz	kereskedelmi, szolgáltató gazdasági terület
Gip	ipari gazdasági terület
K	különleges terület

Beépítésre nem szánt területek övezetei






KÖu KÖk közlekedési terület (közúti, kötőtpályás)

Z	zöldterület
Ev	erdőterület
Má	mezőgazdasági terület
Kkre	rekreációs terület
V	vízgazdálkodási terület









Művi értékvédelem

	műemlék, műemlék telke
	helyi védelemre javasolt és helyi védett épület
	műemléki környezet határa
	településképvédelmi terület határa
	helyi értékvédelmi terület határa
	régészeti terület határa

Közművek

	vízműkút 10 m-es védőidommal
	termálkút 10 m-es védőidommal
	szennyvízátemelő védőtávolsággal
	vízgazdálkodási terület mederkarbantartási sávval
	belvizes terület

Egyéb szabályozási elemek

	vasútvonal tengelye
	országos út tengelye
	gyűjtőút tengelye
	jelentősebb helyi út tengelye
	kerékpárút tengelye (meglévő, tervezett)
	gyalogút
	beültetési kötelezettségű terület határa
	megszüntető jel