








Jelmagyarázat

-  belterületi határ
-  tervezett belterületi határ
-  tervezett szabályozási vonal
-  szabályozási szélesség (m)
-  építési övezet, övezet határa
-  módosított területfelhasználás, ill. építési övezeti/ övezeti besorolás
-  módosított szabályozás

Építési övezetek, övezetek jelei

Beépítésre szánt területek építési övezetei







- Ln** nagyvárosias lakóterület
- Lk** kisvárosias lakóterület
- Lke** kertvárosias lakóterület
- Lf** falusias lakóterület
- Vt** településközpont vegyes terület
- Gksz** kereskedelmi, szolgáltató gazdasági terület
- Gip** ipari gazdasági terület
- K** különleges terület

Beépítésre nem szánt területek övezetei






KÖu KÖk közlekedési terület (közúti, kötöttpályás)

- Z** zöldterület
- Ev** erdőterület
- Má** mezőgazdasági terület
- Kkre** rekreációs terület
- V** vízgazdálkodási terület









Művi értékvédelem

-  műemlék, műemlék telke
-  helyi védelemre javasolt és helyi védett épület
-  műemléki környezet határa
-  településképvédelmi terület határa
-  helyi értékvédelmi terület határa
-  régészeti terület határa

Közművek

-  vízműkút 10 m-es védőidommal
-  termálkút 10 m-es védőidommal
-  szennyvízátemelő védőtávolsággal
-  vízgazdálkodási terület mederkarbantartási sávval
-  belvizes terület

Egyéb szabályozási elemek

-  vasútvonal tengelye
-  országos út tengelye
-  gyűjtőút tengelye
-  jelentősebb helyi út tengelye
-  kerékpárút tengelye (meglévő, tervezett)
-  gyalogút
-  beültetési kötelezettségű terület határa
-  megszüntető jel