



IRATÁRSZÁM: 5419/2016.
MIFÜGGESZTVE: 2016. 03. 31.
BEVÉTEL NAPJA 2016. 05. 02.
ÜGYINTÉZŐ

JÁSZ-NAGYKUN-SZOLNOK MEGYEI
KORMÁNYHIVATAL

Olafko

Ikt.sz.: JN/10/01272/2016.

Tárgy: ajánlás 16-754650 kódszámú
vadászterület határára

Ügyintéző: Korom Katalin

Elérhetőség: 56/516-810/859. m

Melléklet(ek): 2 db. térkép

A J Á N L Á S

A Jász-Nagykun-Szolnok Megyei Kormányhivatal hivatalból ajánlást tesz közzé hirdetményi úton a 16-754650 kódszámú vadászterület határára, a 2017.03.01-től-2037.02.28-ig tartó üzemtervi ciklusra az alábbiak szerint:

A térképmellékleten jelölt vadászterület szöveges határleírása a következő:

A vadászterület határai:

Kiindulási pont: A Kétpóra bevezető út és a Szolnok-Békéscsaba vasútvonal kereszteződésében található közúti sorompótól Mezőtúr felé a Kétpó 045 hrsz., a mezőtúri 01848 és a 01839/1/A hrsz. vasútvonal tengelyvonalán haladva DK-i irányba a csugari állomás sorompóig. Onnan ÉK-i irányba haladva a mezőtúri 01840 hrsz. úton a mezőtúri 01835 hrsz. út kereszteződéséig. Azon DK-i irányba fordulva közel 200 métert haladva a mezőtúri 01854 hrsz. út kereszteződéséig, ott ÉK-re fordulva a mezőtúri 01854 hrsz. úton haladva a bontó sarkáig. Ott DK-re fordulva a mezőtúri 01861 hrsz. úton a Paptanya szárítóig, ott ÉK-felé fordulva a mezőtúri 01864 hrsz. úton egészen a 46-os számú közlekedési útig. Ott jobbra fordulva (Mezőtúr irányába) haladunk több mint 400 métert, majd onnan a mezőtúri 076 hrsz. útig (volt Iskola dűlő), azon ÉK-i irányba haladva, majd az út meghosszabbított vonalán tovább egészen Mezőtúr-Túrkeve közigazgatási határáig. Innen DK-i irányba fordulva az Álom-zugi-főcsatorna mentén haladva éri el a határvonal a mezőtúri 0245 hrsz. utat. (Mezőtúrt Túrkevével összekötő közlekedési út) Az úton Mezőtúr irányába fordulva Mezőtúr város belterületének határáig. Ott

NY-i irányba fordulva a mezőtúri 02 hrsz. úton (Mezőtúr bel- és külterületének határa) majd tovább folytatólagosan a mezőtúri 01725 hrsz. vasútvonal (Mezőtúr Szarvassal összekötő vasút) a mezőtúri 01565/1 hrsz. út (Mezőtúrt Tiszaföldvárral összekötő közlekedési út) és vasút kereszteződéséig. Továbbra is NY-i irányba haladva a mezőtúri 01610/1 hrsz. út (Egyenes dűlő) kereszteződéséig, majd a dűlőúton NY-i irányban haladva a Szűcs-majorhoz bevezető kövesútig. Ott É-i irányba fordulva a mezőtúri 01589/1 hrsz. úton a kanyarig, onnan az út folytatásaként a mezőtúri 01585 hrsz. erdő vonaláig. az erdő vonalán tovább haladva a Berek útig. a mezőtúri 0670 hrsz. úton balra, nyugati irányba haladva a Kétpó 0118 hrsz. útig (Hegyes-dűlő). Az úton tovább haladva a csatorna őrházig, majd az őrháznál DNY-i irányba fordulva a Kétpó 089 hrsz. útra (Kishatárút), ott tovább haladva a Kétpó 0130 hrsz. útra, az úton ÉNY-i irányba haladva a Kétpó 0142 hrsz. útig (Kunszentmártoni út). Az úton ÉK-i irányba haladva a Kétpó 074 hrsz. közlekedési úton (Kétpó bel-, és külterület határán) tovább a kiindulási pontig.

A vadászterület becsült mérete: 6.100 ha

Az ajánlással érintett vadászterület a következő - tájegységen belüli - lejáró üzemtervű vadászterületekkel szomszédos: 16-753650; 16-753750; 16-754050; 16-754350; 16-754450; 16-754550; 16-754560; 16-754570

Az **1996. évi LV. törvény** (Vtv.) 11/A. § (4) alapján, a vadászati hatóság az ajánlást a hirdetőtábláján, és elektronikus tájékoztatásra szolgáló honlapján legalább harminc napra hirdetmény formájában közzéteszi. A vadászati hatóság kezdeményezi minden érintett település önkormányzatának hirdetőtábláján, illetve elektronikus tájékoztatásra szolgáló honlapján a hirdetmény formájában való közzétételt, amelyet az önkormányzat tájékoztató jelleggel legalább harminc napra közzétesz.

A Vtv 11/A. § (5) bekezdése alapján az ajánlással érintett vadászterület földtulajdonosa az ajánlásra

a) a vadászterület határaival kapcsolatos módosító javaslatot, illetve

b) új vadászterület kialakítását célzó javaslatot [az a) és b) pont a továbbiakban együtt: **módosító javaslat**]

nyújthat be a vadászati hatósághoz a hatályos vadgazdálkodási **üzemtervi ciklus utolsó vadászati évének május 15. napjáig.**

- A földtulajdonos a módosító javaslatot **egyedül, vagy más földtulajdonossal együtt** is benyújthatja.
- A módosító javaslatot a 8. §-ban és a 19. § (2) bekezdésében meghatározott feltételek figyelembevételével lehet benyújtani, azzal, hogy **legalább háromszáz hektár, egybefüggő, vadászterületnek minősülő területre** vonatkozhat, amely terület legfeljebb egyharmada más, nem a módosító javaslatot benyújtó földtulajdonos(ok) tulajdonában is lehet.

- Az e § előírásainak megfelelő módosító javaslat befogadásáról a vadászati hatóság 10 napon belül végzéssel dönt. A **vadászati hatóság** módosító javaslat befogadásáról szóló **döntésével szemben** jogorvoslati kérelemmel a vadászterület határát megállapító döntéssel szemben benyújtott **fellebbezéssel** lehet élni.
- Ha a vadászati hatóság ajánlásában szereplő vadászterület határára nem érkezik érvényes módosító javaslat, a vadászati hatóság a vadászterület határának megállapítására vonatkozó szabályok szerint hivatalból megállapítja a vadászterület határát.

79/2004. (V. 4.) FVM rendelet (Vhr.) 7. § (1) bekezdése alapján a Vtv. 11/A. § (5) bekezdésében meghatározott módosító javaslatot ahhoz a vadászati hatósághoz kell benyújtani, amelyik az ajánlást tette.

- Ha a módosító javaslatot benyújtó tulajdonos nem személyesen tesz jognyilatkozatot, képviseletéről a Polgári Törvénykönyv képviseleti jogra vonatkozó rendelkezéseinek megfelelő és a Vhr. 15. számú mellékletben meghatározott adattartalommal kiállított írásbeli meghatalmazás útján gondoskodhat.
- A meghatalmazás a 9. § (3) bekezdésében meghatározott, a tulajdonjog igazolására elfogadható dokumentumok valamelyikével együtt érvényes.
- Állami tulajdonú földterület esetén a vadászati joggal kapcsolatos eljárásokban meghatalmazásnak minősül a vagyonkezelési szerződésbe foglalt, vadászati joggal összefüggő képviseletre vonatkozó meghatalmazás, amely a meghatalmazott által bemutatott, a képviselettel érintett állami földterületek listájával együtt érvényes.
- A módosító javaslattal érintett ingatlan esetében, ha az ingatlanak több tulajdonosa van, érvényes jognyilatkozatot csak egy személy tehet. A tulajdonostársak képviseletükről tulajdoni hányaduk arányában számított szótöbbséggel határoznak.
- (6) Ha a földtulajdonos más földtulajdonossal együtt nyújt be módosító javaslatot a vadászati hatósághoz, a módosító javaslatban meg kell nevezni a módosító javaslat kapcsolattartóját (a továbbiakban: meghatalmazott kapcsolattartó).

A vadászati hatósághoz benyújtott módosító javaslatnak tartalmaznia kell:

- a) a módosító javaslatot benyújtó személy vagy a meghatalmazott kapcsolattartó teljes bizonyító erejű magánokiratba foglalt nyilatkozatát arra vonatkozóan, hogy a módosító javaslat **melyik ajánlásban szereplő** – kódszámokkal megjelölt – **vadászterületeket érinti;**
- b) a módosító **javaslattal érintett földterület határleírását;**
- c) a módosító javaslattal érintett földterület **legalább 1:25000 méretarányú** topográfiai térképi megjelenítését, feltüntetve az ajánlással érintett vadászterület **határvonalát;**
- d) a módosító javaslattal érintett földterületnek az ingatlanügyi hatóság által papíralapon vagy elektronikus adathordozón kiadott **helyrajzi számait és annak területi kiterjedését hektárban,** valamint a **földtulajdonosok nevét és tulajdoni hányadát;**
- e) a módosító javaslatot benyújtó személy vagy a meghatalmazott kapcsolattartó nyilatkozatát arról, hogy a tulajdonában, illetve a képviselt személyek tulajdonában lévő **földterület milyen százalékos arányban áll a módosító javaslattal érintett teljes földterülettel;**

f) a módosító javaslatot benyújtó személy vagy a meghatalmazott **kapcsolattartó nevét és elérhetőségét.**

A módosító javaslat térképi megjelenítése és szöveges határleírása közötti eltérés esetén a szöveges határleírás tekintendő irányadónak.

Ha a vadászati hatóság ajánlásában szereplő vadászterület határára nem érkezik érvényes módosító javaslat, a vadászati hatóság a vadászterület határának megállapítására vonatkozó szabályok szerint hivatalból megállapítja a vadászterület határát.

A hirdetmény kifüggesztésének napja: 2016. március 31.

A hirdetmény levételének napja: 2016. május 02.

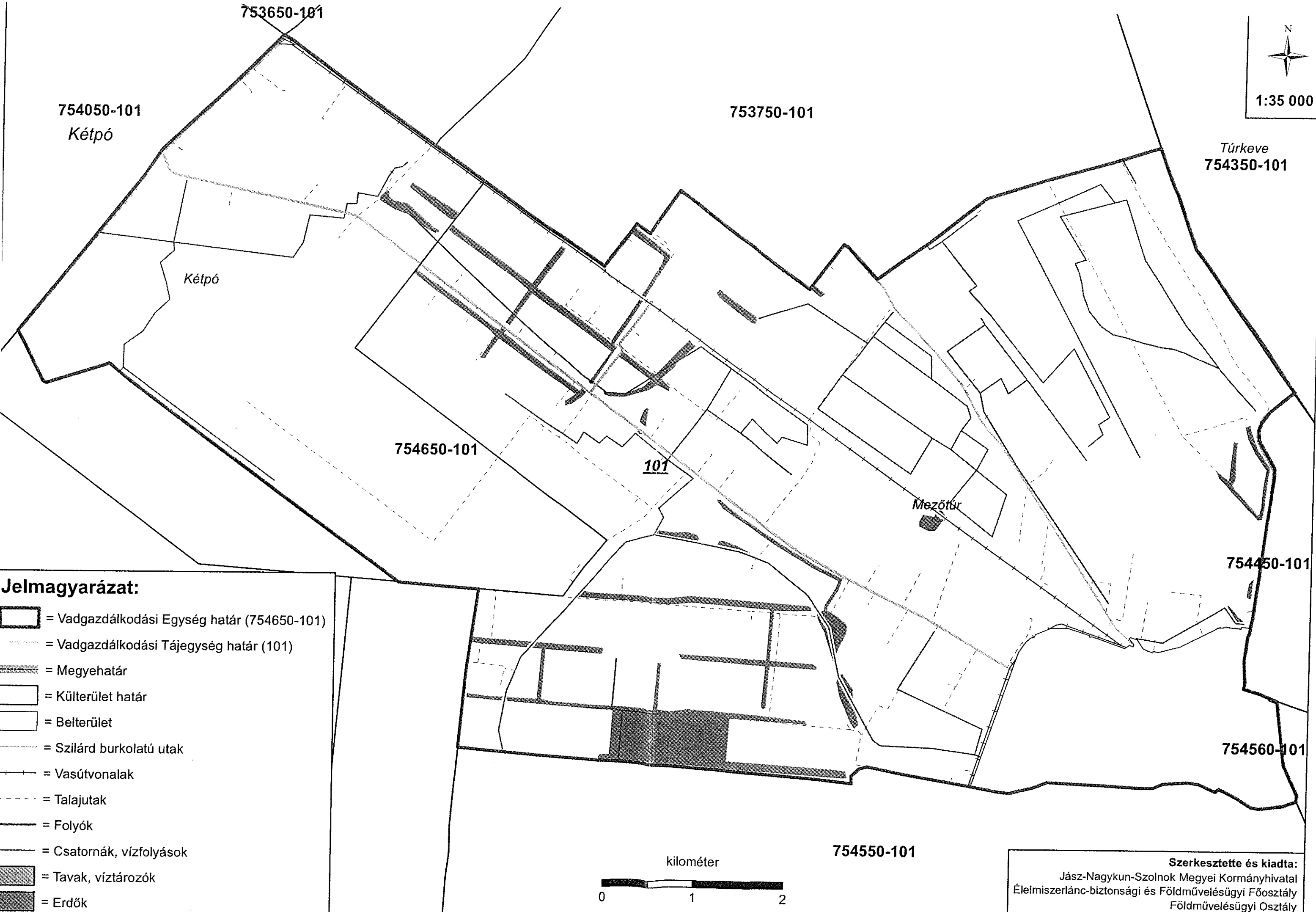

Az ajánlással szemben fellebbezésnek helye nincs.

Tájékoztatom, az ajánlással érintett vadászterület földtulajdonosait, hogy az ajánlással kapcsolatos iratokba a Jász-Nagykun-Szolnok Megyei Kormányhivatal Élelmiszerlánc-biztonsági és Földművelésügyi Főosztály Földművelésügyi Osztály (5000 Szolnok, Vízpart krt. 32.) ügyfélfogadási időben hétfőtől csütörtökig 08.00-16.00.ig, pénteken 08.00-12.00-ig betekinthet.













Szolnok, 2016. március 29.

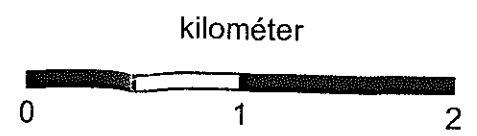

Dr. Kállai Mária
kormány megbízott



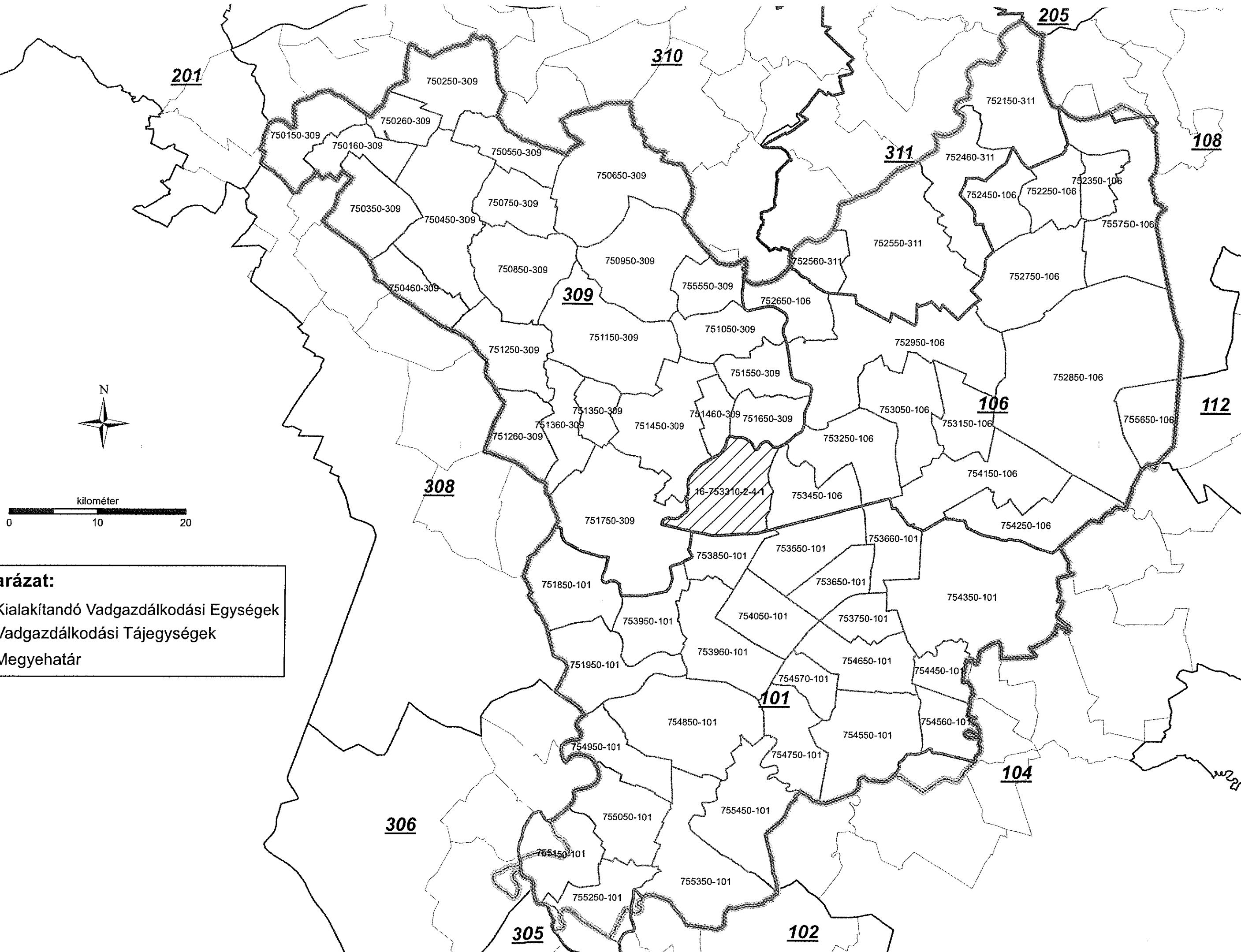


Jelmagyarázat:

-  = Vadgazdálkodási Egység határ (754650-101)
-  = Vadgazdálkodási Tájégség határ (101)
-  = Megyehatár
-  = Külterület határ
-  = Belterület
-  = Szilárd burkolatú utak
-  = Vasútvonalak
-  = Talajutak
-  = Folyók
-  = Csatornák, vízfolyások
-  = Tavak, víztározók
-  = Erdők



Szerkesztette és kiadta:
 Jász-Nagykun-Szolnok Megyei Kormányhivatal
 Élelmiszerlánc-biztonsági és Földművelésügyi Főosztály
 Földművelésügyi Osztály
 5000 Szolnok Vízpart krt. 32



Jelmagyarázat:

- = Kialakítandó Vadgazdálkodási Egységek
- = Vadgazdálkodási Tájégségek
- ▨ = Megyehatár