



IKTATÓSZÁM: 5417/2016.
MIFÜGGESZTVE: 2016. 05. 31.
KÉVÉTEL NAPJA 2016. 05. 02.
NYILVÁNTÉZŐ

JÁSZ-NAGYKUN-SZOLNOK MEGYEI
KORMÁNYHIVATAL

Olopes

Ikt.sz.: JN/10/01271/2016.

Tárgy: ajánlás 16-754570 kódszámú
vadászterület határára

Ügyintéző: Korom Katalin

Elérhetőség: 56/516-810/859. m

Melléklet(ek): 2 db. térkép

A J Á N L Á S

A Jász-Nagykun-Szolnok Megyei Kormányhivatal hivatalból ajánlást tesz közzé hirdetményi úton a 16-754570 kódszámú vadászterület határára, a 2017.03.01-től-2037.02.28-ig tartó üzemtervi ciklusra az alábbiak szerint:

A térképmellékleten jelölt vadászterület szöveges határleírása a következő:

A vadászterület határai:

Kiindulási pont: Mezőhék közigazgatási területén lévő ún. Kunszentmártoni út, 0291 hrsz. és az Egyenes dűlő, 0206 hrsz. kereszteződése. Innen K-i irányba az Egyenes dűlő 0206 hrsz. képezi a határt, az ún. Bagólé halastó levezető csatornájának kereszteződéséig. Itt DK-i irányba fordulva a csatorna 0188 hrsz. területe a határ. Keresztezve a Tiszaföldvár – Mezőtúrral összekötő műutat a Bagólé halastóig. Innen DK-i irányba a halastó K-i partján lévő, részben betonozott dűlőút 0156 hrsz. képezi a határvonalat, a halastót 01551 hrsz. feltöltő csatornáig.

Itt K-i, majd ÉK-i irányban csatorna középvonala képezi a terület határát a Mezőtúr 01559 hrsz. útnál lévő töréspontig. Innen a 01559 hrsz. úton eléri a határ a Mezőhék-Mezőtúr közlekedési utat. Azt keresztezve továbbra is É-felé halad a burkolt bekötőúton. (Mezőtúr 01589/1 hrsz.) Az útkanyarulatban É-i irányban tovább, elérjük 01585 hrsz. erdősávot, majd azon végighalad a Kétpó közigazgatási határát képező 01670 hrsz. Berek útig. Innen NY-ra fordulva a dűlőúton

halad a határ az ún. Harmadik Hegyes dűlőig, a Kétpó 0118 hrsz. útig. Tovább ÉNY-ra a csatorna órházig, majd az órháznál DNY-i irányba fordulva 089 hrsz. Kishatárút, ott tovább haladva 0130 hrsz. útra, az úton ÉNY-i irányba haladva a 0142 hrsz. Kunszentmártoni útig. Innen DNY-i irányban a Kunszentmártoni út képezi a határt a kiindulási pontig.

A vadászterület becsült mérete: 3.200 ha

Az ajánlással érintett vadászterület a következő - tájegységen belüli - lejáró üzemtervű vadászterületekkel szomszédos: 16-753960; 16-754050; 16-754550; 16-754650; 16-754750

Az **1996. évi LV. törvény** (Vtv.) 11/A. § (4) alapján, a vadászati hatóság az ajánlást a hirdetőtábláján, és elektronikus tájékoztatásra szolgáló honlapján legalább harminc napra hirdetmény formájában közzéteszi. A vadászati hatóság kezdeményezi minden érintett település önkormányzatának hirdetőtábláján, illetve elektronikus tájékoztatásra szolgáló honlapján a hirdetmény formájában való közzétételt, amelyet az önkormányzat tájékoztató jelleggel legalább harminc napra közzétesz.

A Vtv 11/A. § (5) bekezdése alapján az ajánlással érintett vadászterület földtulajdonosa az ajánlásra

a) a vadászterület határaival kapcsolatos módosító javaslatot, illetve

b) új vadászterület kialakítását célzó javaslatot [az a) és b) pont a továbbiakban együtt: **módosító javaslat**]

nyújthat be a vadászati hatósághoz a hatályos vadgazdálkodási **üzemtervi ciklus utolsó vadászati évének május 15. napjáig.**

- A földtulajdonos a módosító javaslatot **egyedül**, vagy **más földtulajdonossal együtt** is benyújthatja.
- A módosító javaslatot a 8. §-ban és a 19. § (2) bekezdésében meghatározott feltételek figyelembevételével lehet benyújtani, azzal, hogy **legalább háromszáz hektár, egybefüggő, vadászterületnek minősülő területre** vonatkozhat, amely terület legfeljebb egyharmada más, nem a módosító javaslatot benyújtó földtulajdonos(ok) tulajdonában is lehet.
- Az e § előírásainak megfelelő módosító javaslat befogadásáról a vadászati hatóság 10 napon belül végzéssel dönt. A **vadászati hatóság** módosító javaslat befogadásáról szóló **döntésével szemben** jogorvoslati kérelemmel a vadászterület határát megállapító döntéssel szemben benyújtott **fellebbezéssel** lehet élni.
- Ha a vadászati hatóság ajánlásában szereplő vadászterület határára nem érkezik érvényes módosító javaslat, a vadászati hatóság a vadászterület határának megállapítására vonatkozó szabályok szerint hivatalból megállapítja a vadászterület határát.

79/2004. (V. 4.) FVM rendelet (Vhr.) 7. § (1) bekezdése alapján a Vtv. 11/A. § (5) bekezdésében meghatározott módosító javaslatot ahhoz a vadászati hatósághoz kell benyújtani, amelyik az ajánlást tette.

- Ha a módosító javaslatot benyújtó tulajdonos nem személyesen tesz jognyilatkozatot, képviselétől a Polgári Törvénykönyv képviseleti jogra vonatkozó rendelkezéseinek megfelelő és a Vhr. 15. számú mellékletben meghatározott adattartalommal kiállított írásbeli meghatalmazás útján gondoskodhat.
- A meghatalmazás a 9. § (3) bekezdésében meghatározott, a tulajdonjog igazolására elfogadható dokumentumok valamelyikével együtt érvényes.
- Állami tulajdonú földterület esetén a vadászati joggal kapcsolatos eljárásokban meghatalmazásnak minősül a vagyonkezelési szerződésbe foglalt, vadászati joggal összefüggő képviseletre vonatkozó meghatalmazás, amely a meghatalmazott által bemutatott, a képviselettel érintett állami földterületek listájával együtt érvényes.
- A módosító javaslattal érintett ingatlan esetében, ha az ingatlanok több tulajdonosa van, érvényes jognyilatkozatot csak egy személy tehet. A tulajdonostársak képviselétükről tulajdoni hányaduk arányában számított szótöbbséggel határoznak.
- (6) Ha a földtulajdonos más földtulajdonossal együtt nyújt be módosító javaslatot a vadászati hatósághoz, a módosító javaslatban meg kell nevezni a módosító javaslat kapcsolattartóját (a továbbiakban: meghatalmazott kapcsolattartó).

A vadászati hatósághoz benyújtott módosító javaslatnak tartalmaznia kell:

- a) a módosító javaslatot benyújtó személy vagy a meghatalmazott kapcsolattartó teljes bizonyító erejű magánokiratba foglalt nyilatkozatát arra vonatkozóan, hogy a módosító javaslat **melyik ajánlásban szereplő** – kódszámokkal megjelölt – **vadászterületeket érinti**;
- b) a módosító **javaslattal érintett földterület határleírását**;
- c) a módosító javaslattal érintett földterület **legalább 1:25000 méretarányú** topográfiai térképi megjelenítését, feltüntetve az ajánlással érintett vadászterület **határvonalát**;
- d) a módosító javaslattal érintett földterületnek az ingatlanügyi hatóság által papíralapon vagy elektronikus adathordozón kiadott **helyrajzi számait és annak területi kiterjedését hektárban**, valamint a **földtulajdonosok nevét és tulajdoni hányadát**;
- e) a módosító javaslatot benyújtó személy vagy a meghatalmazott kapcsolattartó nyilatkozatát arról, hogy a tulajdonában, illetve a képviselt személyek tulajdonában lévő **földterület milyen százalékos arányban áll a módosító javaslattal érintett teljes földterülettel**;
- f) a módosító javaslatot benyújtó személy vagy a meghatalmazott **kapcsolattartó nevét és elérhetőségét**.

A módosító javaslat térképi megjelenítése és szöveges határleírása közötti eltérés esetén a szöveges határleírás tekintendő irányadónak.

Ha a vadászati hatóság ajánlásában szereplő vadászterület határára nem érkezik érvényes módosító javaslat, a vadászati hatóság a vadászterület határának megállapítására vonatkozó szabályok szerint hivatalból megállapítja a vadászterület határát.

A hirdetmény kifüggesztésének napja: 2016. március 31.

A hirdetmény levételének napja: 2016. május 02.

Az ajánlással szemben fellebbezésnek helye nincs.

Tájékoztatom, az ajánlással érintett vadászterület földtulajdonosait, hogy az ajánlással kapcsolatos iratokba a Jász-Nagykun-Szolnok Megyei Kormányhivatal Élelmiszerlánc-biztonsági és Földművelésügyi Főosztály Földművelésügyi Osztály (5000 Szolnok, Vízpart krt. 32.) ügyélfogadási időben hétfőtől csütörtökig 08.00-16.00.ig, pénteken 08.00-12.00-ig betekinthez.

Szolnok, 2016. március 29.



Dr. Kállai Mária
kormány megbízott

Kengyel

754050-101

Kétpó

754650-101

753960-101

754570-101

101

Mezőhék

Mezőtúr













754750-101

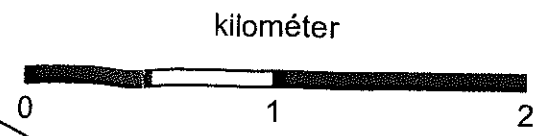
754550-101

Mesterszállás

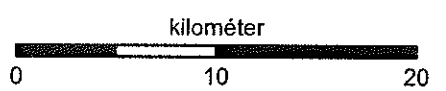
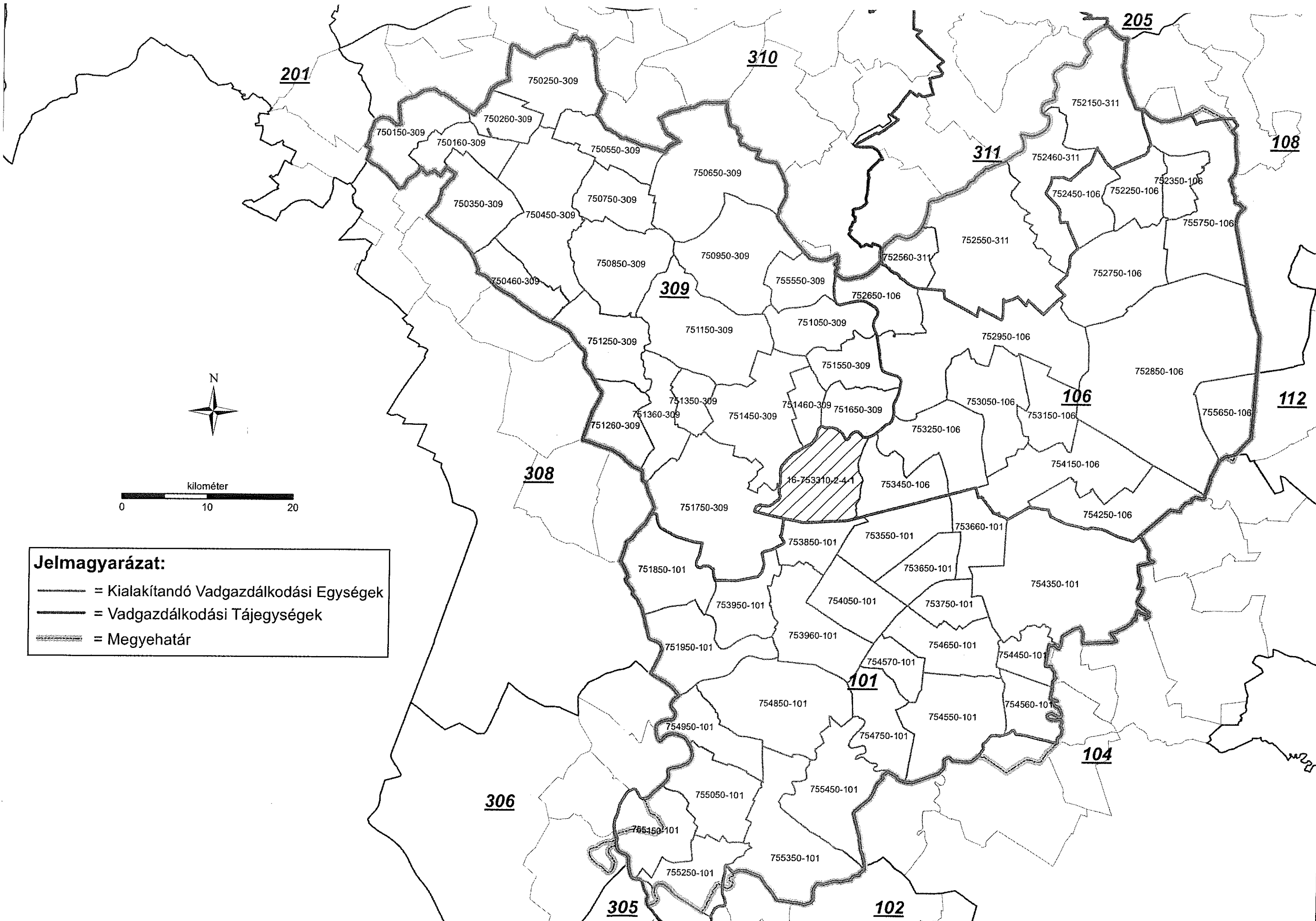


Jelmagyarázat:

-  = Vadgazdálkodási Egység határ (754570-101)
-  = Vadgazdálkodási Tájégség határ (101)
-  = Megyehatár
-  = Külterület határ
-  = Belterület
-  = Szilárd burkolatú utak
-  = Vasútvonalak
-  = Talajutak
-  = Folyók
-  = Csatornák, vízfolyások
-  = Tavak, víztározók
-  = Erdők



Szerkesztette és kiadta:
 Jász-Nagykun-Szolnok Megyei Kormányhivatal
 Élelmiszerlánc-biztonsági és Földművelésügyi Főosztály
 Földművelésügyi Osztály
 5000 Szolnok Vízpart krt. 32.



Jelmagyarázat:

- = Kialakítandó Vadgazdálkodási Egységek
- = Vadgazdálkodási Tájégségek
- = Megyehatár

201

310

205

108

311

309

106

112

308

101

104

306

305

102

16-753310-2.4.1

750250-309

750150-309

750260-309

750160-309

750550-309

750650-309

750350-309

750450-309

750750-309

750850-309

750950-309

750460-309

751250-309

751150-309

755550-309

752650-106

751050-309

752550-311

752460-311

752450-106

752250-106

752350-106

755750-106

752750-106

752850-106

755650-106

751260-309

751350-309

751450-309

751460-309

751650-309

753250-106

753050-106

753150-106

752950-106

754150-106

751750-309

753450-106

754250-106

753850-101

753550-101

753660-101

751850-101

753650-101

754350-101

753950-101

754050-101

753750-101

751950-101

753960-101

754650-101

754450-101

754570-101

754550-101

754560-101

754850-101

754950-101

754750-101

755050-101

755450-101

755150-101

755350-101

755250-101