



IKTATÓSZÁM: 7415/2016.  
KIFÜGGESZTVE; 2016. 03.31.  
BEVÉTEL NAPJA 2016. 05.02.  
ÜGYINTÉZŐ

JÁSZ-NAGYKUN-SZOLNOK MEGYEI  
KORMÁNYHIVATAL

*Alhefy*

Ikt.sz.: JN/10/01270/2016.

Tárgy: ajánlás 16-754560 kódszámú  
vadászterület határára

Ügyintéző: Korom Katalin

Elérhetőség: 56/516-810/859. m

Melléklet(ek): 2 db. térkép

## A J Á N L Á S

A Jász-Nagykun-Szolnok Megyei Kormányhivatal hivatalból ajánlást tesz közzé hirdetményi úton a 16-754560 kódszámú vadászterület határára, a 2017.03.01-től-2037.02.28-ig tartó üzemtervi ciklusra az alábbiak szerint:

A térképmellékleten jelölt vadászterület szöveges határleírása a következő:

A vadászterület határai:

Kiindulási pont: Hortobágy-Berettyó főcsatorna (0929 hrsz.) és a Budapest-Lökösháza (0464/1 hrsz.) vasútvonal találkozási pontja.

Északon: a Budapest-Lökösháza (0464/1 hrsz.) vasútvonal.

Keleten: A 101. számú Tájegység határvonala.

Délen: A 101. számú Tájegység határvonala.

Nyugaton: É-felé a Hortobágy-Berettyó főcsatorna (0929 hrsz.) képezi a határvonalat a kiindulási pontig.

**A vadászterület becsült mérete: 3.700 ha**

**Az ajánlással érintett vadászterület a következő - tájegységen belüli - lejáró üzemtervű vadászterületekkel szomszédos: 16-754450; 16-754550; 16-754650;**

Az **1996. évi LV. törvény (Vtv.) 11/A. § (4)** alapján, a vadászati hatóság az ajánlást a hirdetőtábláján, és elektronikus tájékoztatásra szolgáló honlapján legalább harminc napra hirdetmény formájában közzéteszi. A vadászati hatóság kezdeményezi minden érintett település önkormányzatának hirdetőtábláján, illetve elektronikus tájékoztatásra szolgáló honlapján a hirdetmény formájában való közzétételt, amelyet az önkormányzat tájékoztató jelleggel legalább harminc napra közzétesz.

**A Vtv 11/A. § (5) bekezdése alapján az ajánlással érintett vadászterület földtulajdonosa az ajánlásra**

a) a vadászterület határaival kapcsolatos módosító javaslatot, illetve

b) új vadászterület kialakítását célzó javaslatot [az a) és b) pont a továbbiakban együtt: **módosító javaslat]**

**nyújthat be** a vadászati hatósághoz a hatályos vadgazdálkodási üzemtervi ciklus utolsó vadászati évének május 15. napjáig.

- A földtulajdonos a módosító javaslatot **egyedül**, vagy más földtulajdonossal **együtt** is benyújthatja.
- A módosító javaslatot a 8. §-ban és a 19. § (2) bekezdésében meghatározott feltételek figyelembevételével lehet benyújtani, azzal, hogy **legalább háromszáz hektár, egybefüggő, vadászterületnek minősülő területre** vonatkozhat, amely terület legfeljebb egyharmada más, nem a módosító javaslatot benyújtó földtulajdonos(ok) tulajdonában is lehet.
- Az e § előírásainak megfelelő módosító javaslat befogadásáról a vadászati hatóság 10 napon belül végzéssel dönt. A **vadászati hatóság** módosító javaslat befogadásáról szóló **döntésével szemben** jogorvoslati kérelemmel a vadászterület határát megállapító döntéssel szemben benyújtott **fellebbezéssel** lehet élni.
- Ha a vadászati hatóság ajánlásában szereplő vadászterület határára nem érkezik érvényes módosító javaslat, a vadászati hatóság a vadászterület határának megállapítására vonatkozó szabályok szerint hivatalból megállapítja a vadászterület határát.

**79/2004. (V. 4.) FVM rendelet (Vhr.) 7. § (1) bekezdése** alapján a Vtv. 11/A. § (5) bekezdésében meghatározott módosító javaslatot ahhoz a vadászati hatósághoz kell benyújtani, amelyik az ajánlást tette.

- Ha a módosító javaslatot benyújtó tulajdonos nem személyesen tesz jognyilatkozatot, képviseletéről a Polgári Törvénykönyv képviseleti jogra vonatkozó rendelkezéseinek megfelelő és a Vhr. 15. számú mellékletben meghatározott adattartalommal kiállított írásbeli meghatalmazás útján gondoskodhat.

- A meghatalmazás a 9. § (3) bekezdésében meghatározott, a tulajdonjog igazolására elfogadható dokumentumok valamelyikével együtt érvényes.
- Állami tulajdonú földterület esetén a vadászati joggal kapcsolatos eljárásokban meghatalmazásnak minősül a vagyonkezelési szerződésbe foglalt, vadászati joggal összefüggő képviseletre vonatkozó meghatalmazás, amely a meghatalmazott által bemutatott, a képviselettel érintett állami földterületek listájával együtt érvényes.
- A módosító javaslattal érintett ingatlan esetében, ha az ingatlannak több tulajdonosa van, érvényes jognyilatkozatot csak egy személy tehet. A tulajdonostársak képviseletükről tulajdoni hányaduk arányában számított szótöbbséggel határoznak.
- (6) Ha a földtulajdonos más földtulajdonossal együtt nyújt be módosító javaslatot a vadászati hatósághoz, a módosító javaslatban meg kell nevezni a módosító javaslat kapcsolattartóját (a továbbiakban: meghatalmazott kapcsolattartó).

A vadászati hatósághoz benyújtott módosító javaslatnak tartalmaznia kell:

- a) a módosító javaslatot benyújtó személy vagy a meghatalmazott kapcsolattartó teljes bizonyító erejű magánokiratba foglalt nyilatkozatát arra vonatkozóan, hogy a módosító javaslat **melyik ajánlásban szereplő – kódszámokkal megjelölt – vadászterületeket érinti;**
- b) a módosító **javaslattal érintett földterület határleírását;**
- c) a módosító javaslattal érintett földterület **legalább 1:25000 méretarányú** topográfiai térképi megjelenítését, feltüntetve az ajánlással érintett vadászterület **határvonalát;**
- d) a módosító javaslattal érintett földterületnek az ingatlanügyi hatóság által papíralapon vagy elektronikus adathordozón kiadott **helyrajzi száma**it és annak **területi kiterjedését hektárban**, valamint a **földtulajdonosok nevét és tulajdoni hányadát;**
- e) a módosító javaslatot benyújtó személy vagy a meghatalmazott kapcsolattartó nyilatkozatát arról, hogy a tulajdonában, illetve a képviselt személyek tulajdonában lévő **földterület milyen százalékos arányban áll a módosító javaslattal érintett teljes földterülettel;**
- f) a módosító javaslatot benyújtó személy vagy a meghatalmazott **kapcsolattartó nevét és elérhetőségét.**

A módosító javaslat térképi megjelenítése és szöveges határleírása közötti eltérés esetén a szöveges határleírás tekintendő irányadónak.

Ha a vadászati hatóság ajánlásában szereplő vadászterület határára nem érkezik érvényes módosító javaslat, a vadászati hatóság a vadászterület határának megállapítására vonatkozó szabályok szerint hivatalból megállapítja a vadászterület határát.

**A hirdetmény kifüggesztésének napja: 2016. március 31.**

**A hirdetmény levételének napja: 2016. május 02.**

**Az ajánlással szemben fellebbezésnek helye nincs.**

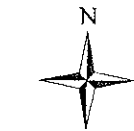
Tájékoztatom, az ajánlással érintett vadászterület földtulajdonosait, hogy az ajánlással kapcsolatos iratokba a Jász-Nagykun-Szolnok Megyei Kormányhivatal Élelmiszerlánc-biztonsági és Földművelésügyi Főosztály Földművelésügyi Osztály (5000 Szolnok, Vízpart krt. 32.) ügyfélfogadási időben hétfőtől csütörtökig 08.00-16.00.ig, pénteken 08.00-12.00-ig betekinthez.

Szolnok, 2016. március 29.



754650-101

754450-101



1:45 000

Mezőtúr


101


754560-101

754550-101

104


**Jelmagyarázat:**

 = Vadgazdálkodási Egység határ (754560-101)

 = Vadgazdálkodási Tájégség határ (101)


 = Megyehatár


 = Külterület határ

 = Belterület

 = Szilárd burkolatú utak

 = Vasútvonalak

 = Talajutak

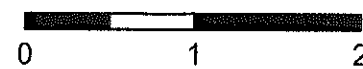
 = Folyók

 = Csatornák, vízfolyások

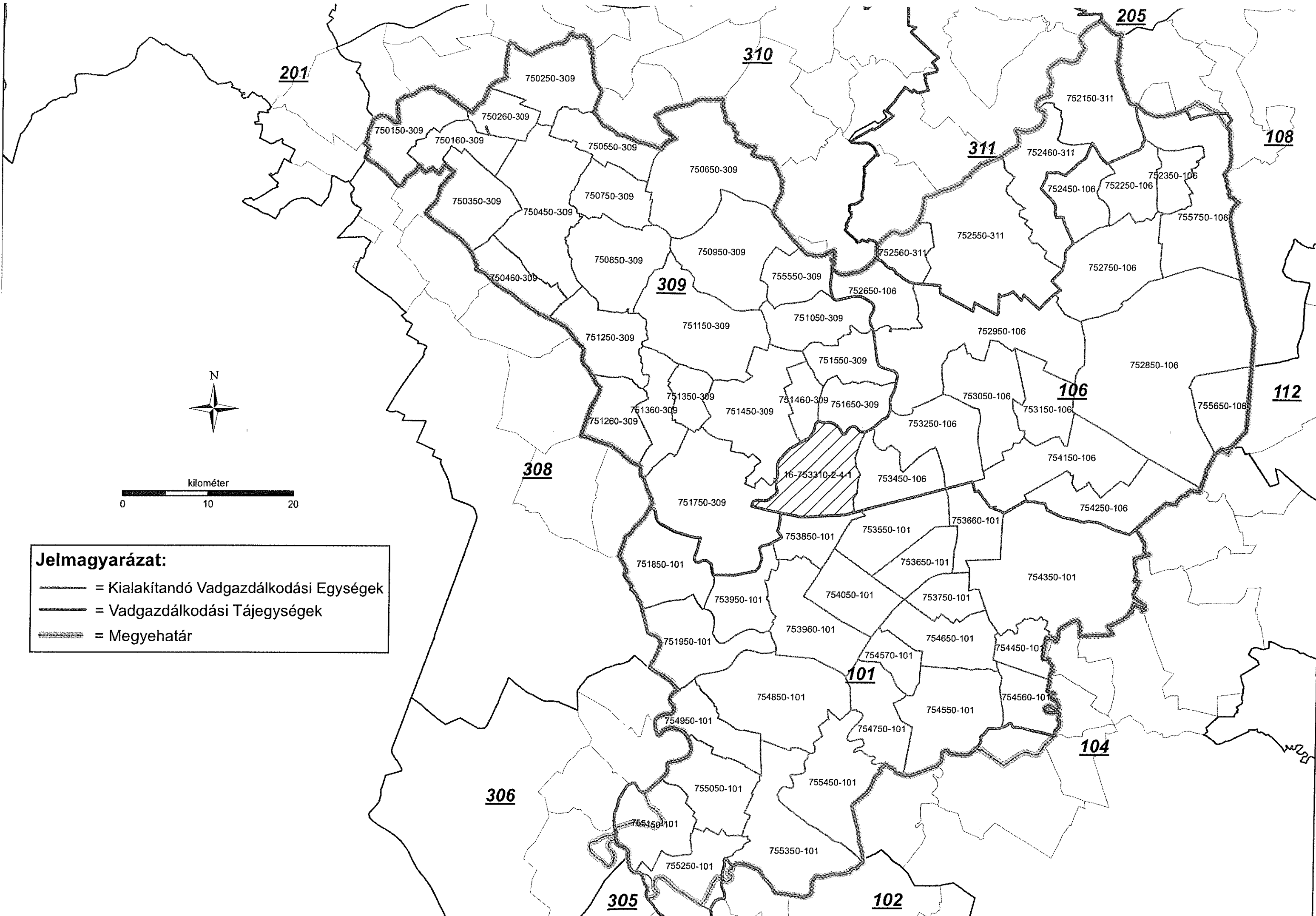
 = Tavak, víztározók

 = Erdők

kilométer



**Szerkesztette és kiadta:**  
Jász-Nagykun-Szolnok Megyei Kormányhivatal  
Élelmiszerlánc-biztonsági és Földművelésügyi Főosztály  
Földművelésügyi Osztály  
5000 Szolnok Vízpart krt. 32.



**201**

**310**

**205**

**108**

**311**

**309**

**106**

**112**

**308**

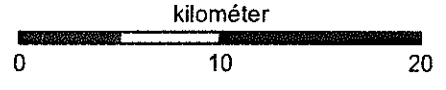
**101**

**104**

**306**

**305**

**102**



**Jelmagyarázat:**  
 ————— = Kialakítandó Vadgazdálkodási Egységek  
 ————— = Vadgazdálkodási Tájégségek  
 ===== = Megyehatár

750250-309

750150-309

750260-309

750160-309

750550-309

750650-309

750350-309

750750-309

750450-309

750850-309

750950-309

750460-309

751250-309

751150-309

755550-309

752650-106

751050-309

752550-311

752560-311

752550-311

752750-106

752450-106

752250-106

752350-106

755750-106

752850-106

755650-106

751260-309

751350-309

751360-309

751450-309

751460-309

751650-309

753050-106

753150-106

753250-106

754150-106

16-753310-2-4-1

753450-106

751750-309

753660-101

754250-106

753850-101

753550-101

751850-101

753650-101

754350-101

753950-101

754050-101

753750-101

751950-101

753960-101

754650-101

754450-101

754850-101

754570-101

754550-101

754560-101

754950-101

754750-101

755050-101

755450-101

755450-101

755350-101

755250-101