



IKTATÓSZÁM: 5414/2016.
KIFÜGGESZTVE: 2016. 05. 31.
LEVÉTEL NAPJA 2016. 05. 02.
ÜGYINTÉZŐ

JÁSZ-NAGYKUN-SZOLNOK MEGYEI
KORMÁNYHIVATAL

Oleg

Ikt.sz.: JN/10/01269/2016.

Tárgy: ajánlás 16-754550 kódszámú
vadászterület határára

Ügyintéző: Korom Katalin

Elérhetőség: 56/516-810/859. m

Melléklet(ek): 2 db. térkép

A J Á N L Á S

A Jász-Nagykun-Szolnok Megyei Kormányhivatal hivatalból ajánlást tesz közzé hirdetményi úton a 16-754550 kódszámú vadászterület határára, a 2017.03.01-től-2037.02.28-ig tartó üzemtervi ciklusra az alábbiak szerint:

A térképmellékleten jelölt vadászterület szöveges határleírása a következő:

Kiindulási pont a Hortobágy-Berettyó Főcsatorna (0929 hrsz.) és a Mezőtúrt Gyomaendrőddel összekötő 46. számú főútvonal kereszteződése. Innen déli irányban a főcsatorna sodorvonala (0929 hrsz.) képezi a határt a Hármaskörös sodorvonalaig (0909 hrsz.) a zsilipnél lévő szigeteket is magában foglalva (0910, 0911, 0912 hrsz.), azokat K-i oldaluk mentén határolva.

Innen DNY irányban a Hármaskörös sodorvonala (0923, 01182, 01185/2, 01250 hrsz.) képezi a határt, mely egyben Tájegység határ is, egészen a Mezőtúr-Mesterszállás közigazgatási határig.

Innen É felé a Mezőtúr-Mesterszállás, majd a Mezőtúr-Mezőhék közigazgatási határ képezi a terület határát, az úgynevezett Bagólé néven ismert halastó 01551 hrsz. feltöltő csatornáig. Itt K-i majd ÉK-i irányban a csatorna középvonala (01551 hrsz.) képezi a terület határát a 01559 hrsz. útnál lévő töréspontjáig. Innen a 01559 hrsz. úton, majd tovább É felé a folytatásában lévő dűlőúton (01561 hrsz.) halad, majd keresztezve a Tiszaföldvárt Mezőtúrral összekötő

főútvonalat tovább É-felé az Egyenes dűlőig (01610/1 hrsz.), azon tovább K-felé a dűlőn halad a terület határa.

Az egyenes dűlő és a Tiszaföldvárt Mezőtúrral összekötő főútvonal kereszteződésénél a 01565/1 hrsz. közlekedési úton haladva Mezőtúr város központján keresztül a kiindulási pontig tart a vadászterület határa.

A vadászterület becsült mérete: 10.300 ha

Az ajánlással érintett vadászterület a következő - tájegységen belüli - lejáró üzemtervű vadászterületekkel szomszédos: 16-754560; 16-754570; 16-754650; 16-754750

Az 1996. évi LV. törvény (Vtv.) 11/A. § (4) alapján, a vadászati hatóság az ajánlást a hirdetőtábláján, és elektronikus tájékoztatásra szolgáló honlapján legalább harminc napra hirdetmény formájában közzéteszi. A vadászati hatóság kezdeményezi minden érintett település önkormányzatának hirdetőtábláján, illetve elektronikus tájékoztatásra szolgáló honlapján a hirdetmény formájában való közzétételt, amelyet az önkormányzat tájékoztató jelleggel legalább harminc napra közzétesz.

A Vtv 11/A. § (5) bekezdése alapján az ajánlással érintett vadászterület földtulajdonosa az ajánlásra

a) a vadászterület határaival kapcsolatos módosító javaslatot, illetve

b) új vadászterület kialakítását célzó javaslatot [az a) és b) pont a továbbiakban együtt: **módosító javaslat**]

nyújthat be a vadászati hatósághoz a hatályos vadgazdálkodási üzemtervi ciklus utolsó vadászati évének május 15. napjáig.

- A földtulajdonos a módosító javaslatot **egyedül**, vagy **más földtulajdonossal együtt** is benyújthatja.
- A módosító javaslatot a 8. §-ban és a 19. § (2) bekezdésében meghatározott feltételek figyelembevételével lehet benyújtani, azzal, hogy **legalább háromszáz hektár, egybefüggő, vadászterületnek minősülő területre** vonatkozhat, amely terület legfeljebb egyharmada más, nem a módosító javaslatot benyújtó földtulajdonos(ok) tulajdonában is lehet.
- Az e § előírásainak megfelelő módosító javaslat befogadásáról a vadászati hatóság 10 napon belül végzéssel dönt. A **vadászati hatóság** módosító javaslat befogadásáról szóló **döntésével szemben** jogorvoslati kérelemmel a vadászterület határát megállapító döntéssel szemben benyújtott **fellebbezéssel** lehet élni.
- Ha a vadászati hatóság ajánlásában szereplő vadászterület határára nem érkezik érvényes módosító javaslat, a vadászati hatóság a vadászterület határának megállapítására vonatkozó szabályok szerint hivatalból megállapítja a vadászterület határát.

79/2004. (V. 4.) FVM rendelet (Vhr.) 7. § (1) bekezdése alapján a Vtv. 11/A. § (5) bekezdésében meghatározott módosító javaslatot ahhoz a vadászati hatósághoz kell benyújtani, amelyik az ajánlást tette.

- Ha a módosító javaslatot benyújtó tulajdonos nem személyesen tesz jognyilatkozatot, képviseléről a Polgári Törvénykönyv képviseleti jogra vonatkozó rendelkezéseinek megfelelő és a Vhr. 15. számú mellékletben meghatározott adattartalommal kiállított írásbeli meghatalmazás útján gondoskodhat.
- A meghatalmazás a 9. § (3) bekezdésében meghatározott, a tulajdonjog igazolására elfogadható dokumentumok valamelyikével együtt érvényes.
- Állami tulajdonú földterület esetén a vadászati joggal kapcsolatos eljárásokban meghatalmazásnak minősül a vagyonkezelési szerződésbe foglalt, vadászati joggal összefüggő képviseletre vonatkozó meghatalmazás, amely a meghatalmazott által bemutatott, a képviselettel érintett állami földterületek listájával együtt érvényes.
- A módosító javaslattal érintett ingatlan esetében, ha az ingatlanok több tulajdonosa van, érvényes jognyilatkozatot csak egy személy tehet. A tulajdonostársak képviselükről tulajdoni hányaduk arányában számított szótöbbséggel határoznak.
- (6) Ha a földtulajdonos más földtulajdonossal együtt nyújt be módosító javaslatot a vadászati hatósághoz, a módosító javaslatban meg kell nevezni a módosító javaslat kapcsolattartóját (a továbbiakban: meghatalmazott kapcsolattartó).

A vadászati hatósághoz benyújtott módosító javaslatnak tartalmaznia kell:

- a) a módosító javaslatot benyújtó személy vagy a meghatalmazott kapcsolattartó teljes bizonyító erejű magánokiratba foglalt nyilatkozatát arra vonatkozóan, hogy a módosító javaslat **melyik ajánlásban szereplő** – kódszámokkal megjelölt – **vadászterületeket érinti**;
- b) a módosító **javaslattal érintett földterület határleírását**;
- c) a módosító javaslattal érintett földterület **legalább 1:25000 méretarányú** topográfiai térképi megjelenítését, feltüntetve az ajánlással érintett vadászterület **határvonalát**;
- d) a módosító javaslattal érintett földterületnek az ingatlanügyi hatóság által papíralapon vagy elektronikus adathordozón kiadott **helyrajzi száma**it és **annak területi kiterjedését hektárban**, valamint a **földtulajdonosok nevét és tulajdoni hányadát**;
- e) a módosító javaslatot benyújtó személy vagy a meghatalmazott kapcsolattartó nyilatkozatát arról, hogy a tulajdonában, illetve a képviselt személyek tulajdonában lévő **földterület milyen százalékos arányban áll a módosító javaslattal érintett teljes földterülettel**;
- f) a módosító javaslatot benyújtó személy vagy a meghatalmazott **kapcsolattartó nevét és elérhetőségét**.

A módosító javaslat térképi megjelenítése és szöveges határleírása közötti eltérés esetén a szöveges határleírás tekintendő irányadónak.

Ha a vadászati hatóság ajánlásában szereplő vadászterület határára nem érkezik érvényes módosító javaslat, a vadászati hatóság a vadászterület határának megállapítására vonatkozó szabályok szerint hivatalból megállapítja a vadászterület határát.

A hirdetmény kifüggesztésének napja: 2016. március 31.

A hirdetmény levételének napja: 2016. május 02.

Az ajánlással szemben fellebbezésnek helye nincs.

Tájékoztatom, az ajánlással érintett vadászterület földtulajdonosait, hogy az ajánlással kapcsolatos iratokba a Jász-Nagykun-Szolnok Megyei Kormányhivatal Élelmiszerlánc-biztonsági és Földművelésügyi Főosztály Földművelésügyi Osztály (5000 Szolnok, Vízpart krt. 32.) ügyfélfogadási időben hétfőtől csütörtökig 08.00-16.00.ig, pénteken 08.00-12-00-ig betekinthez.

Szolnok, 2016. március 29.














Dr. Kállai Mária
kormány megbízott

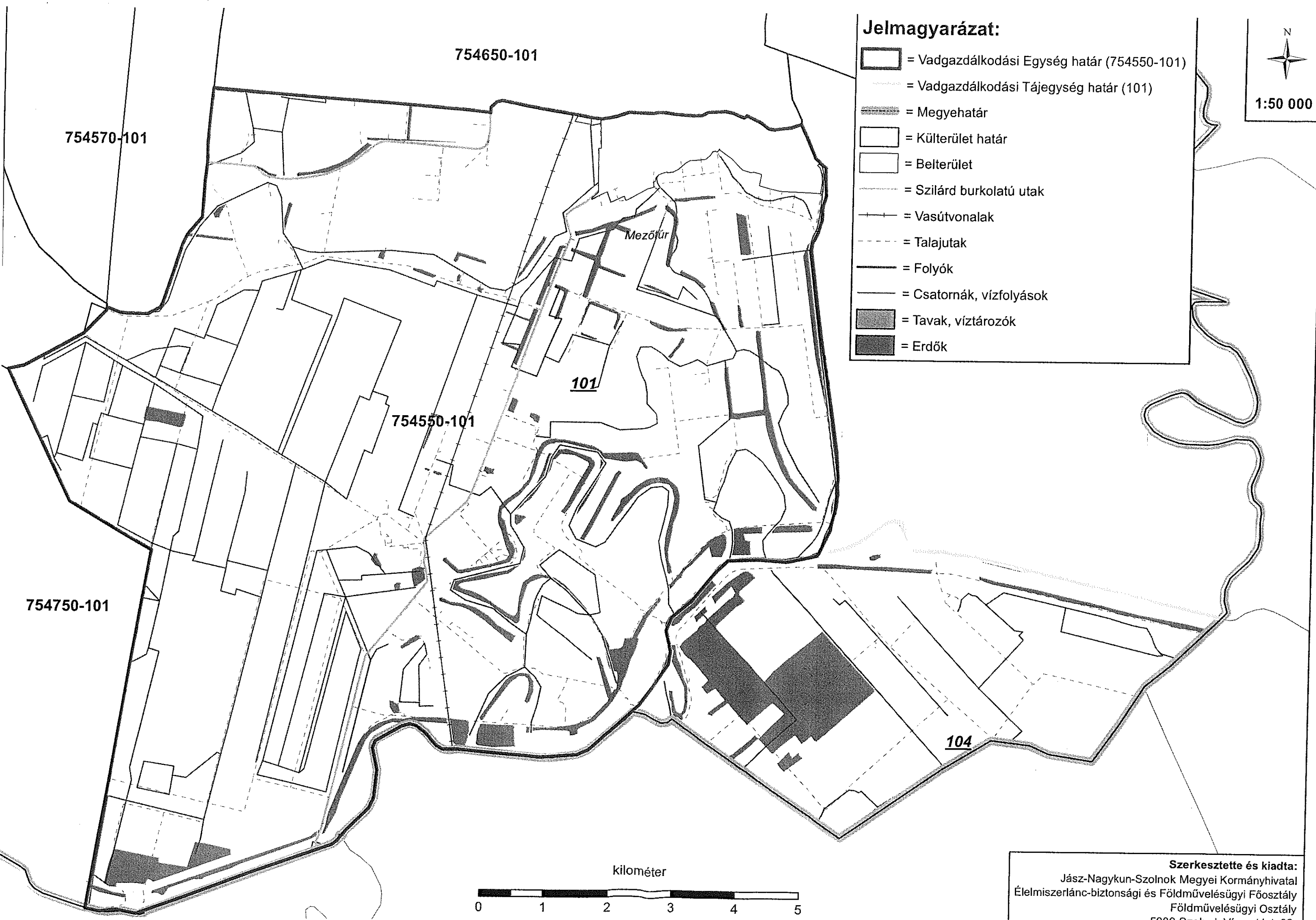





1:50 000

Jelmagyarázat:

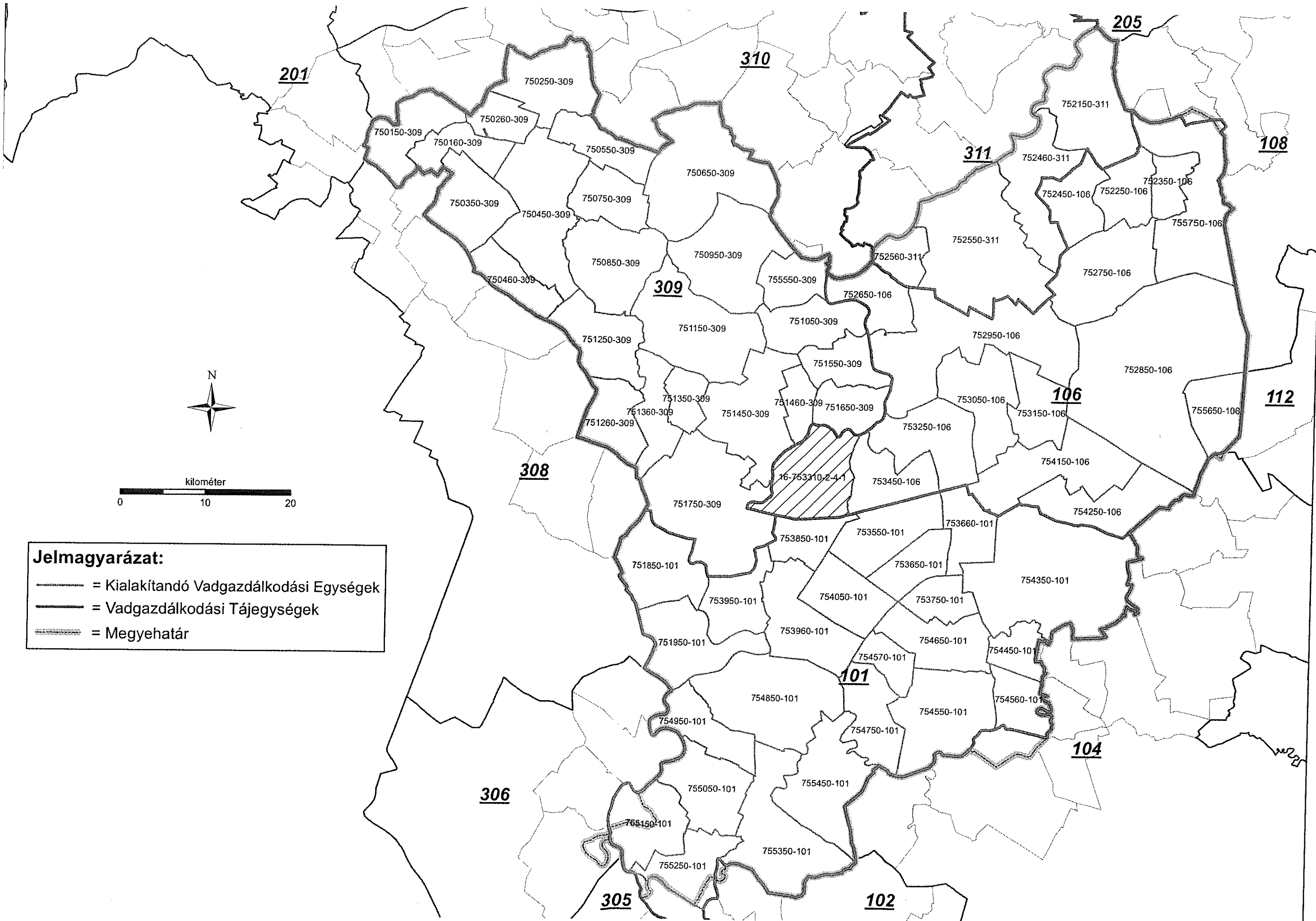
-  = Vadgazdálkodási Egység határ (754550-101)
-  = Vadgazdálkodási Tájégség határ (101)
-  = Megyehatár
-  = Külterület határ
-  = Belterület
-  = Szilárd burkolatú utak
-  = Vasútvonalak
-  = Talajutak
-  = Folyók
-  = Csatornák, vízfolyások
-  = Tavak, víztározók
-  = Erdők



kilométer



Szerkesztette és kiadta:
Jász-Nagykun-Szolnok Megyei Kormányhivatal
Élelmiszerlánc-biztonsági és Földművelésügyi Főosztály
Földművelésügyi Osztály
5000 Szolnok Vízpart krt. 32.



201

310

205

108

311

309

106

112

308


101

104

306

305

102



Jelmagyarázat:
 ——— = Kialakítandó Vadgazdálkodási Egységek
 ——— = Vadgazdálkodási Tájégségek
 ——— = Megyehatár

750250-309

750150-309

750260-309

750160-309

750550-309

750650-309

750350-309

750450-309

750750-309

750850-309

750950-309

755550-309

752650-106

752550-311

752460-311

752450-106

752250-106

752350-106

755750-106

750460-309

751250-309

751150-309

751050-309

752950-106

752750-106

752850-106

751260-309

751350-309

751450-309

751460-309

751650-309

753050-106

753150-106

755650-106

16-753310/2.4.1

753250-106

754150-106

751750-309

753450-106

754250-106

753850-101

753550-101

753660-101

751850-101

753650-101

754350-101

753950-101

754050-101

753750-101

751950-101

753960-101

754650-101

754450-101

754570-101

754850-101

754550-101

754560-101

754950-101

754750-101

755050-101

755450-101

755150-101

755350-101

755250-101