

IKTATÓSZÁM: 5412/2016.
KIFÜGGESZTVE; 2016. 03. 31.
LEVÉTEL NAPJA 2016. 05. 02.
ÜGYINTÉZŐ

JÁSZ-NAGYKUN-SZOLNOK MEGYEI
KORMÁNYHIVATAL

Olaf

Ikt.sz.: JN/10/01268/2016.

Tárgy: ajánlás 16-754450 kódszámú
vadászterület határára

Ügyintéző: Korom Katalin

Elérhetőség: 56/516-810/859. m

Melléklet(ek): 2 db. térkép

A J Á N L Á S

A Jász-Nagykun-Szolnok Megyei Kormányhivatal hivatalból ajánlást tesz közzé hirdetményi úton a 16-754450 kódszámú vadászterület határára, a 2017.03.01-től-2037.02.28-ig tartó üzemtervi ciklusra az alábbiak szerint:

A térképmellékleten jelölt vadászterület szöveges határleírása a következő:

Kiindulási pont: A határ a nyugati oldalon a Budapest-Békéscsaba vasútvonal és a Mezőtúr-Túrkeve út kereszteződése. Ezután Túrkeve felé haladva a túrkevei út (hrsz.: 0245) elér a Mezőtúr-Túrkeve közigazgatási határig. A közigazgatási határon, a Holt-Berettyó vonalát követve halad a határ a Hortobágy-Berettyó főcsatornáig.
A Hortobágy-Berettyó főcsatornába a jobb parton a Holt Berettyó csatlakozik be, ezzel szemben a bal parton egy kb. 250 m hosszú úgynevezett szárazcsatorna (hrsz.: 0436) a határ, mely a „Makkos”-hoz vezető földútig (hrsz.: 0434) tart. Itt a határ D-re fordulva kb. 1000 m-en a földút, ezt követően a földút (hrsz.: 0431) DK-i irányba tart, majd kb. 600 m után jobbra, (hrsz.: 0422) majd megint balra török meg, követi a Szandazugi-csatornát (hrsz.: 0417) majd kb. 1200 m után eléri a Tájegység határát. A Tájegység határon (Budapest-Békéscsaba vasútvonal) végig haladva visszaérkezik a határvonal a kiindulási pontba.

A vadászterület becsült mérete: 3.000 ha

Az ajánlással érintett vadászterület a következő - tájegységen belüli - lejáró üzemtervű vadászterületekkel szomszédos: 16-754350; 16-754560; 16-754650;

Az **1996. évi LV. törvény (Vtv.) 11/A. § (4)** alapján, a vadászati hatóság az ajánlást a hirdetőtábláján, és elektronikus tájékoztatásra szolgáló honlapján legalább harminc napra hirdetmény formájában közzéteszi. A vadászati hatóság kezdeményezi minden érintett település önkormányzatának hirdetőtábláján, illetve elektronikus tájékoztatásra szolgáló honlapján a hirdetmény formájában való közzétételt, amelyet az önkormányzat tájékoztató jelleggel legalább harminc napra közzétesz.

A Vtv 11/A. § (5) bekezdése alapján az ajánlással érintett vadászterület földtulajdonosa az ajánlásra

a) a vadászterület határaival kapcsolatos módosító javaslatot, illetve

b) új vadászterület kialakítását célzó javaslatot [az a) és b) pont a továbbiakban együtt: **módosító javaslat]**

nyújthat be a vadászati hatósághoz a hatályos vadgazdálkodási **üzemtervi ciklus utolsó vadászati évének május 15. napjáig.**

- A földtulajdonos a módosító javaslatot **egyedül**, vagy **más földtulajdonossal együtt** is benyújthatja.
- A módosító javaslatot a 8. §-ban és a 19. § (2) bekezdésében meghatározott feltételek figyelembevételével lehet benyújtani, azzal, hogy **legalább háromszáz hektár, egybefüggő, vadászterületnek minősülő területre** vonatkozhat, amely terület legfeljebb egyharmada más, nem a módosító javaslatot benyújtó földtulajdonos(ok) tulajdonában is lehet.
- Az e § előírásainak megfelelő módosító javaslat befogadásáról a vadászati hatóság 10 napon belül végzéssel dönt. A **vadászati hatóság** módosító javaslat befogadásáról szóló **döntésével szemben** jogorvoslati kérelemmel a vadászterület határát megállapító döntéssel szemben benyújtott **fellebbezéssel** lehet élni.
- Ha a vadászati hatóság ajánlásában szereplő vadászterület határára nem érkezik érvényes módosító javaslat, a vadászati hatóság a vadászterület határának megállapítására vonatkozó szabályok szerint hivatalból megállapítja a vadászterület határát.

79/2004. (V. 4.) FVM rendelet (Vhr.) 7. § (1) bekezdése alapján a Vtv. 11/A. § (5) bekezdésében meghatározott módosító javaslatot ahhoz a vadászati hatósághoz kell benyújtani, amelyik az ajánlást tette.

- Ha a módosító javaslatot benyújtó tulajdonos nem személyesen tesz jognyilatkozatot, képviselétéről a Polgári Törvénykönyv képviseleti jogra vonatkozó rendelkezéseinek megfelelő és a Vhr. 15. számú mellékletben meghatározott adattartalommal kiállított írásbeli meghatalmazás útján gondoskodhat.

- A meghatalmazás a 9. § (3) bekezdésében meghatározott, a tulajdonjog igazolására elfogadható dokumentumok valamelyikével együtt érvényes.
- Állami tulajdonú földterület esetén a vadászati joggal kapcsolatos eljárásokban meghatalmazásnak minősül a vagyonkezelési szerződésbe foglalt, vadászati joggal összefüggő képviseletre vonatkozó meghatalmazás, amely a meghatalmazott által bemutatott, a képviselettel érintett állami földterületek listájával együtt érvényes.
- A módosító javaslattal érintett ingatlan esetében, ha az ingatlannak több tulajdonosa van, érvényes jognyilatkozatot csak egy személy tehet. A tulajdonostársak képviseletükről tulajdoni hányaduk arányában számított szótöbbséggel határoznak.
- (6) Ha a földtulajdonos más földtulajdonossal együtt nyújt be módosító javaslatot a vadászati hatósághoz, a módosító javaslatban meg kell nevezni a módosító javaslat kapcsolattartóját (a továbbiakban: meghatalmazott kapcsolattartó).

A vadászati hatósághoz benyújtott módosító javaslatnak tartalmaznia kell:

- a) a módosító javaslatot benyújtó személy vagy a meghatalmazott kapcsolattartó teljes bizonyító erejű magánokiratba foglalt nyilatkozatát arra vonatkozóan, hogy a módosító javaslat **melyik ajánlásban szereplő – kódszámokkal megjelölt – vadászterületeket érinti;**
- b) a módosító javaslattal érintett földterület **határleírását;**
- c) a módosító javaslattal érintett földterület **legalább 1:25000 méretarányú topográfiai térképi megjelenítését, feltüntetve az ajánlással érintett vadászterület határvonalát;**
- d) a módosító javaslattal érintett földterületnek az ingatlanügyi hatóság által papíralapon vagy elektronikus adathordozón kiadott **helyrajzi számait és annak területi kiterjedését hektárban, valamint a földtulajdonosok nevét és tulajdoni hányadát;**
- e) a módosító javaslatot benyújtó személy vagy a meghatalmazott kapcsolattartó nyilatkozatát arról, hogy a tulajdonában, illetve a képviselt személyek tulajdonában lévő **földterület milyen százalékos arányban áll a módosító javaslattal érintett teljes földterülettel;**
- f) a módosító javaslatot benyújtó személy vagy a meghatalmazott **kapcsolattartó nevét és elérhetőségét.**

A módosító javaslat térképi megjelenítése és szöveges határleírása közötti eltérés esetén a szöveges határleírás tekintendő irányadónak.

Ha a vadászati hatóság ajánlásában szereplő vadászterület határára nem érkezik érvényes módosító javaslat, a vadászati hatóság a vadászterület határának megállapítására vonatkozó szabályok szerint hivatalból megállapítja a vadászterület határát.

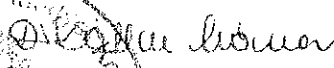
A hirdetmény kifüggesztésének napja: 2016. március 31.


A hirdetmény levételének napja: 2016. május 02.


Az ajánlással szemben fellebbezésnek helye nincs.

Tájékoztatom, az ajánlással érintett vadászterület földtulajdonosait, hogy az ajánlással kapcsolatos iratokba a Jász-Nagykun-Szolnok Megyei Kormányhivatal Élelmiszerlánc-biztonsági és Földművelésügyi Főosztály Földművelésügyi Osztály (5000 Szolnok, Vízpart krt. 32.) ügyfélfogadási időben hétfőtől csütörtökig 08.00-16.00.ig, pénteken 08.00-12.00-ig betekinthez.

Szolnok, 2016. március 29.


Dr. Kállai Mária
kormány megbízott

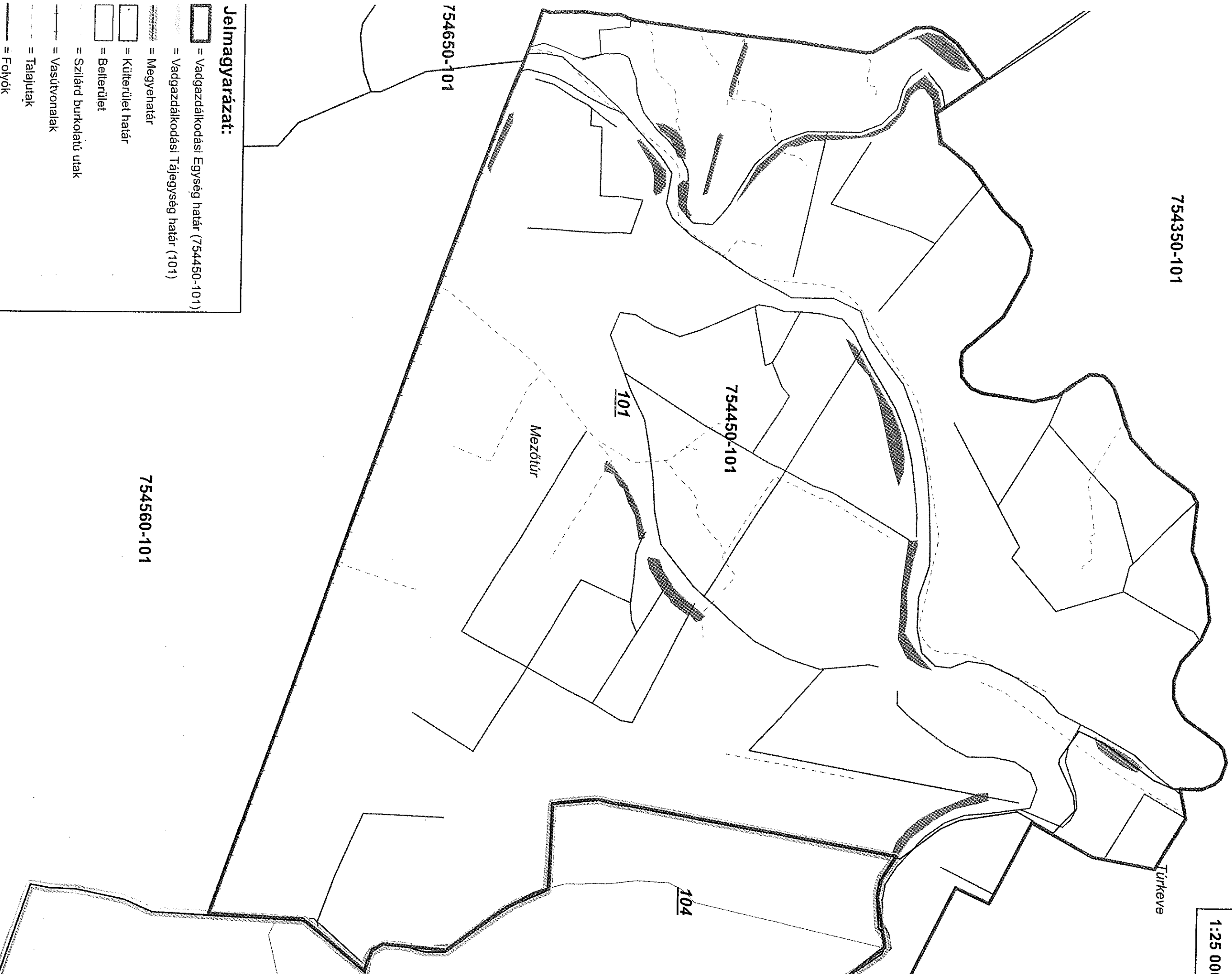





1:25 000


754350-101


Turkeve




Jelmagyarázat:


 = Vadgazdálkodási Egység határ (754450-101)


 = Vadgazdálkodási Tájégség határ (101)


 = Megyehatár


 = Kültérület határ

 = Belterület


 = Szilárd burkolatú utak


 = Vasútvonalak

 = Talajutak

 = Folyók

 = Csatornák, vízfolyások

 = Tavak, víztározók

 = Erdők

754560-101

754450-101

101

Mezőtúr

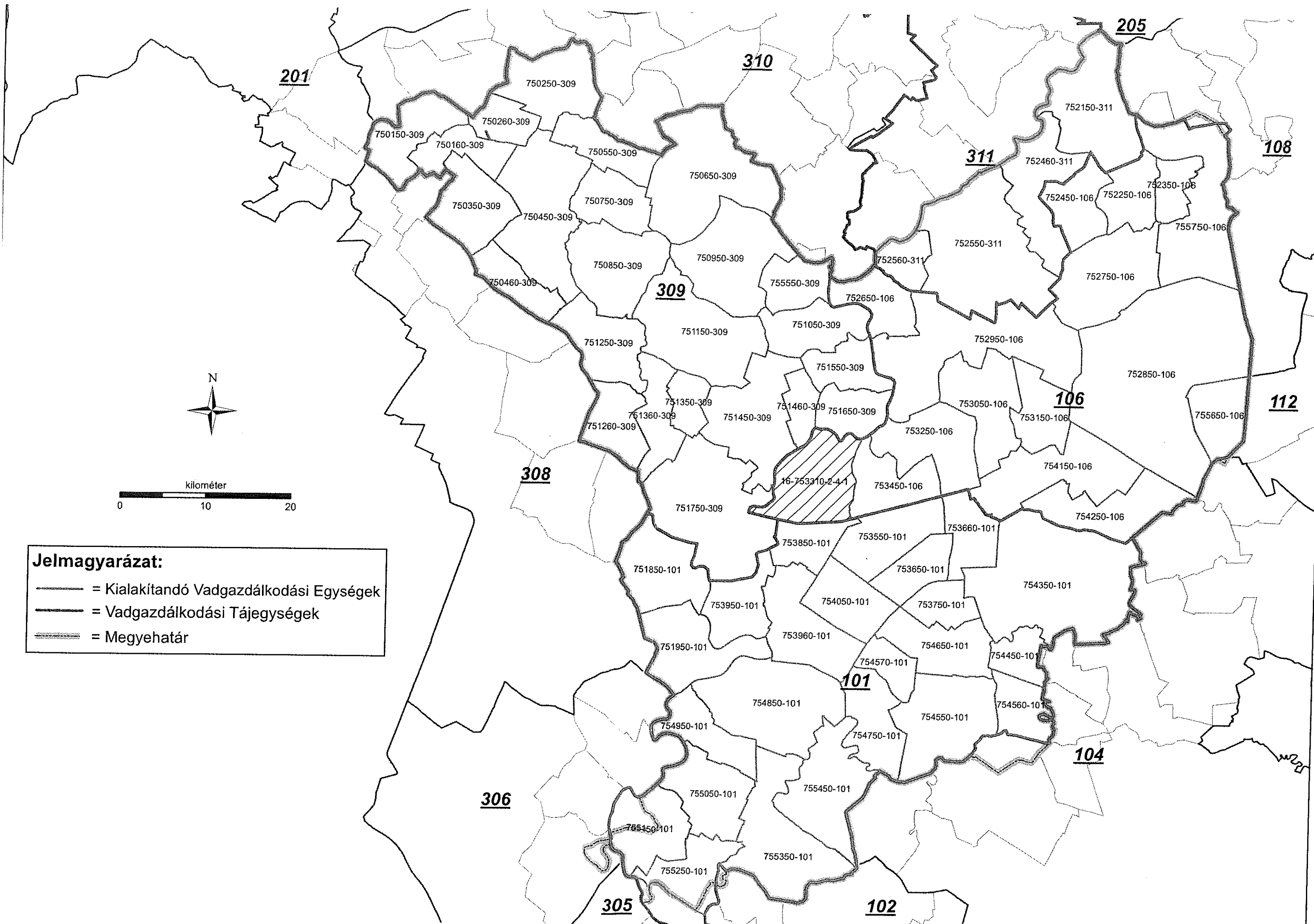
104



kilométer

Szerkesztette és Kiadta:

Jász-Nagykun-Szolnok Megyei Kormányhivatal
Élelmiszerlánc-biztonsági és Földművelésügyi Főosztály
Földművelésügyi Osztály
5000 Szolnok Vízpart kt. 32.



201

310

205

108

311

309

106

112

308

101

104

306

305

102

750250-309

750150-309

750260-309

750160-309

750550-309

750650-309

750350-309

750450-309

750750-309

750850-309

750950-309

750460-309

751250-309

751150-309

755550-309

752650-106

751050-309

751550-309

752550-311

752460-311

752150-311

752450-106

752250-106

752350-106

755750-106

752750-106

752950-106

752850-106

755650-106

751260-309

751350-309

751360-309

751450-309

751460-309

751650-309

753250-106

753050-106

753150-106

16-753310-2-4-1

753450-106

754150-106

754250-106

751750-309

753850-101

753550-101

753660-101

751850-101

753650-101

754350-101

753950-101

754050-101

753750-101

751950-101

753960-101

754650-101

754450-101

754850-101

754570-101

754650-101

754450-101

754950-101

754750-101

754550-101

754560-101


755050-101

755450-101

755150-101

755350-101

755250-101



Jelmagyarázat:
 — = Kialakítandó Vadgazdálkodási Egységek
 — = Vadgazdálkodási Tájégségek
 — = Megyehatár