



IRATÁRSZÁM: 5411/2016.
KIFÜGGESZTVE; 2016. 05. 31.
BEVÉTEL NAPJA 2016. 05. 02.
ÜGYINTÉZŐ

JÁSZ-NAGYKUN-SZOLNOK MEGYEI
KORMÁNYHIVATAL

Okof

Ikt.sz.: JN/10/01260/2016.

Tárgy: ajánlás 16-753750 kódszámú
vadászterület határára

Ügyintéző: Korom Katalin

Elérhetőség: 56/516-810/859. m

Melléklet(ek): 2 db. térkép

A J Á N L Á S

A Jász-Nagykun-Szolnok Megyei Kormányhivatal hivatalból ajánlást tesz közzé hirdetményi úton a 16-753750 kódszámú vadászterület határára, a 2017.03.01-től-2037.02.28-ig tartó üzemtervi ciklusra az alábbiak szerint:

A térképmellékleten jelölt vadászterület szöveges határleírása a következő:

Kiindulópont: a Kétpói vasúti megálló sorompója, ahonnan ÉK-i irányban haladunk a kövesúton a 46-os útig. A 46-os úton átjutva a Kétpó-Túrkeve kövesúton végighaladunk, a Nagykunsági öntözőcsatorna hídjáig (hrsz.: 032, 031). A hídnál D-i irányba fordulva a főcsatorna sodorvonalán haladva Túrkeve közigazgatási határáig. A határ K-i irányban megtörik, és a közigazgatási határon a 0156 hrsz. csatornán folytatódik, mintegy 1,2 km hosszan. Ezután újra megtörik, a közigazgatási határ déli részén, ahol a faszor 2,7 km hosszan halad a Templom dűlőig (Mezőtúr hrsz.: 0168). A dűlőn DNY irányba fordulva a 0143-as számú úton a 0173, 0169/7, 0169/8 hrsz. árokig a 0173 hrsz. árok vonalán a 46-os útig. A 46-os úton ÉNY-ra mintegy 300 méter után DNY felé balra fordul a bekötőúton, majd a Mezőtúr 01864 hrsz. utat követi a 01861 hrsz. útig. Itt az úton haladva ÉNY irányba a gépbontó istállójának határáig a 01854-es útig. Itt DNY irányba két dűlőnyit a csugari vasúti sorompóig, a 01841/1-es helyrajzi számig. Ezután vasútvonalat követve vissza a kiindulási pontig.

A vadászterület becsült mérete: 3.000 ha

Az ajánlással érintett vadászterület a következő - tájegységen belüli - lejáró üzemtervű vadászterületekkel szomszédos: 16-753650; 16-753660; 16-754050; 16-754350; 16-754650

Az 1996. évi LV. törvény (Vtv.) 11/A. § (4) alapján, a vadászati hatóság az ajánlást a hirdetőtábláján, és elektronikus tájékoztatásra szolgáló honlapján legalább harminc napra hirdetmény formájában közzéteszi. A vadászati hatóság kezdeményezi minden érintett település önkormányzatának hirdetőtábláján, illetve elektronikus tájékoztatásra szolgáló honlapján a hirdetmény formájában való közzétételt, amelyet az önkormányzat tájékoztató jelleggel legalább harminc napra közzétesz.

A Vtv 11/A. § (5) bekezdése alapján az ajánlással érintett vadászterület földtulajdonosa az ajánlásra

a) a vadászterület határaival kapcsolatos módosító javaslatot, illetve

b) új vadászterület kialakítását célzó javaslatot [az a) és b) pont a továbbiakban együtt: **módosító javaslat**]

nyújthat be a vadászati hatósághoz a hatályos vadgazdálkodási üzemtervi ciklus utolsó vadászati évének május 15. napjáig.

- A földtulajdonos a módosító javaslatot **egyedül**, vagy **más földtulajdonossal együtt** is benyújthatja.
- A módosító javaslatot a 8. §-ban és a 19. § (2) bekezdésében meghatározott feltételek figyelembevételével lehet benyújtani, azzal, hogy **legalább háromszáz hektár, egybefüggő, vadászterületnek minősülő területre** vonatkozhat, amely terület legfeljebb egyharmada más, nem a módosító javaslatot benyújtó földtulajdonos(ok) tulajdonában is lehet.
- Az e § előírásainak megfelelő módosító javaslat befogadásáról a vadászati hatóság 10 napon belül végzéssel dönt. A **vadászati hatóság** módosító javaslat befogadásáról szóló **döntésével szemben** jogorvoslati kérelemmel a vadászterület határát megállapító döntéssel szemben benyújtott **fellebbezéssel** lehet élni.
- Ha a vadászati hatóság ajánlásában szereplő vadászterület határára nem érkezik érvényes módosító javaslat, a vadászati hatóság a vadászterület határának megállapítására vonatkozó szabályok szerint hivatalból megállapítja a vadászterület határát.

79/2004. (V. 4.) FVM rendelet (Vhr.) 7. § (1) bekezdése alapján a Vtv. 11/A. § (5) bekezdésében meghatározott módosító javaslatot ahhoz a vadászati hatósághoz kell benyújtani, amelyik az ajánlást tette.

- Ha a módosító javaslatot benyújtó tulajdonos nem személyesen tesz jognyilatkozatot, képviseléről a Polgári Törvénykönyv képviseleti jogra vonatkozó rendelkezéseinek megfelelő és a Vhr. 15. számú mellékletben meghatározott adattartalommal kiállított írásbeli meghatalmazás útján gondoskodhat.

- A meghatalmazás a 9. § (3) bekezdésében meghatározott, a tulajdonjog igazolására elfogadható dokumentumok valamelyikével együtt érvényes.
- Állami tulajdonú földterület esetén a vadászati joggal kapcsolatos eljárásokban meghatalmazásnak minősül a vagyonnevelési szerződésbe foglalt, vadászati joggal összefüggő képviselőre vonatkozó meghatalmazás, amely a meghatalmazott által bemutatott, a képviselővel érintett állami földterületek listájával együtt érvényes.
- A módosító javaslattal érintett ingatlan esetében, ha az ingatlan több tulajdonosa van, érvényes jognyilatkozatot csak egy személy tehet. A tulajdonostársak képviselőikről tulajdoni hányaduk arányában számított szótöbbséggel határoznak.
- (6) Ha a földtulajdonos más földtulajdonossal együtt nyújt be módosító javaslatot a vadászati hatósághoz, a módosító javaslatban meg kell nevezni a módosító javaslat kapcsolattartóját (a továbbiakban: meghatalmazott kapcsolattartó).

A vadászati hatósághoz benyújtott módosító javaslatnak tartalmaznia kell:

- a) a módosító javaslatot benyújtó személy vagy a meghatalmazott kapcsolattartó teljes bizonyító erejű magánokiratba foglalt nyilatkozatát arra vonatkozóan, hogy a módosító javaslat **melyik ajánlásban szereplő – kódszámokkal megjelölt – vadászterületeket érinti;**
- b) a módosító **javaslattal érintett földterület határleírását;**
- c) a módosító javaslattal érintett földterület **legalább 1:25000 méretarányú** topográfiai térképi megjelenítését, feltüntetve az ajánlással érintett vadászterület **határvonalát;**
- d) a módosító javaslattal érintett földterületnek az ingatlanügyi hatóság által papíralapon vagy elektronikus adathordozón kiadott **helyrajzi számait és annak területi kiterjedését hektárban,** valamint a **földtulajdonosok nevét és tulajdoni hányadát;**
- e) a módosító javaslatot benyújtó személy vagy a meghatalmazott kapcsolattartó nyilatkozatát arról, hogy a tulajdonában, illetve a képviselt személyek tulajdonában lévő **földterület milyen százalékos arányban áll a módosító javaslattal érintett teljes földterülettel;**
- f) a módosító javaslatot benyújtó személy vagy a meghatalmazott **kapcsolattartó nevét és elérhetőségét.**

A módosító javaslat térképi megjelenítése és szöveges határleírása közötti eltérés esetén a szöveges határleírás tekintendő irányadónak.

Ha a vadászati hatóság ajánlásában szereplő vadászterület határára nem érkezik érvényes módosító javaslat, a vadászati hatóság a vadászterület határának megállapítására vonatkozó szabályok szerint hivatalból megállapítja a vadászterület határát.

A hirdetmény kifüggesztésének napja: 2016. március 31.

A hirdetmény levételének napja: 2016. május 02.


Az ajánlással szemben fellebbezésnek helye nincs.

Tájékoztatom, az ajánlással érintett vadászterület földtulajdonosait, hogy az ajánlással kapcsolatos iratokba a Jász-Nagykun-Szolnok Megyei Kormányhivatal Élelmiszerlánc-biztonsági és Földművelésügyi Főosztály Földművelésügyi Osztály (5000 Szolnok, Vízpart krt. 32.) ügyfélfogadási időben hétfőtől csütörtökig 08.00-16.00.ig, pénteken 08.00-12.00-ig betekinthez.













Szolnok, 2016. március 29.

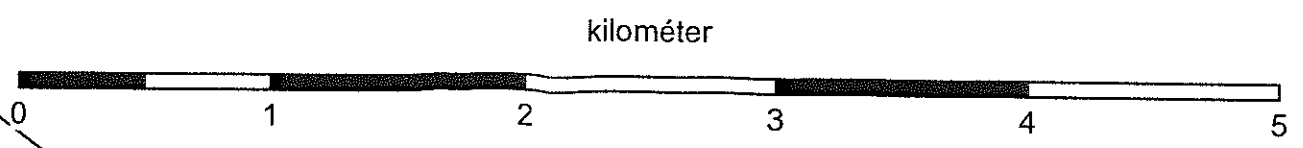


Dr. Kállai Mária
Kormány megbízott

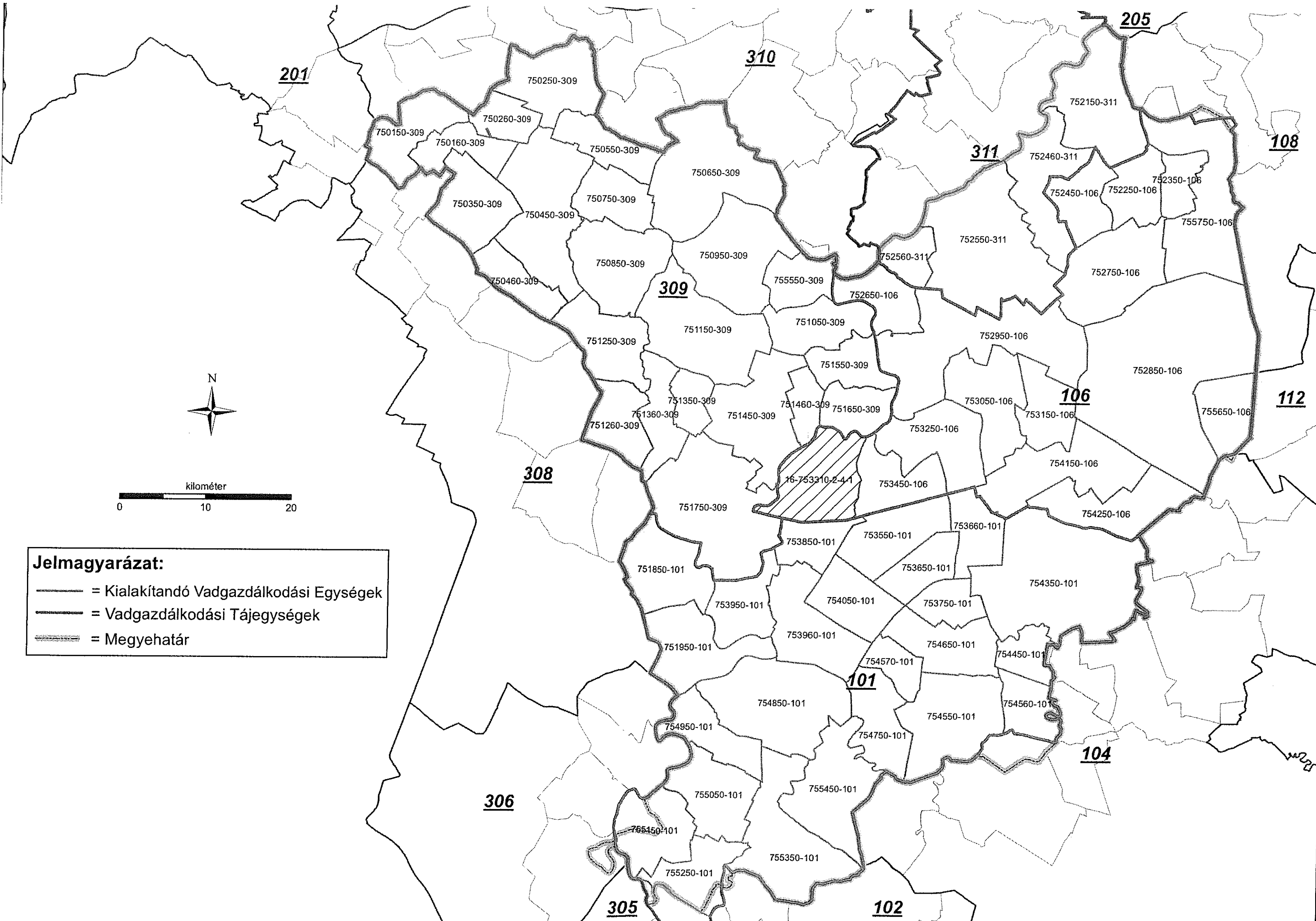


Jelmagyarázat:

-  = Vadgazdálkodási Egység határ (753750-101)
-  = Vadgazdálkodási Tájégség határ (101)
-  = Megyehatár
-  = Külterület határ
-  = Belterület
-  = Szilárd burkolatú utak
-  = Vasútvonalak
-  = Talajutak
-  = Folyók
-  = Csatornák, vízfolyások
-  = Tavak, víztározók
-  = Erdők



Szerkesztette és kiadta:
 Jász-Nagykun-Szolnok Megyei Kormányhivatal
 Élelmiszerlánc-biztonsági és Földművelésügyi Főosztály
 Földművelésügyi Osztály
 5000 Szolnok Vízpart krt. 32.



201

310

205

108

311

309

106

112

308


101

104

306

305

102



Jelmagyarázat:
 ————— = Kialakítandó Vadgazdálkodási Egységek
 ————— = Vadgazdálkodási Tájégségek
 ————— = Megyehatár

750250-309

750150-309

750260-309

750160-309

750550-309

750650-309

750350-309

750450-309

750750-309

750850-309

750950-309

750460-309

751250-309

751150-309

755550-309

752650-106

752550-311

752750-106

755750-106

752450-106

752250-106

752350-106

752150-311

752460-311

752560-311

751050-309

752950-106

752850-106

751350-309

751460-309

751650-309

753050-106

753150-106

755650-106

751260-309

751360-309

751450-309

753250-106

16-753310-2-4-1

753450-106

754150-106

754250-106

751750-309

753850-101

753550-101

753660-101

751850-101

753650-101

754350-101

753950-101

754050-101

753750-101

751950-101

753960-101

754650-101

754450-101

754570-101

754850-101

754550-101

754560-101

754950-101

754750-101

755050-101

755450-101

755150-101

755350-101

755250-101